





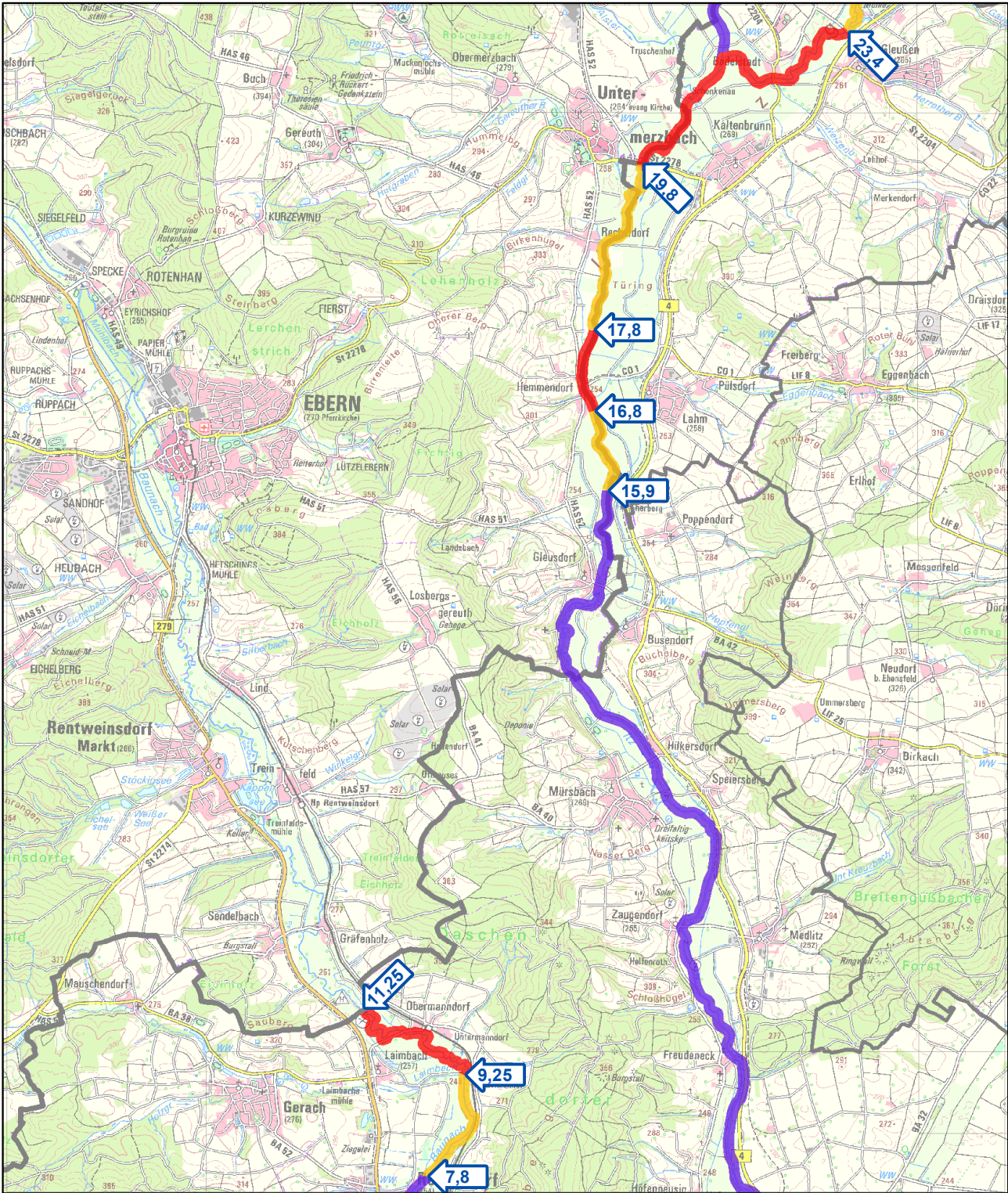








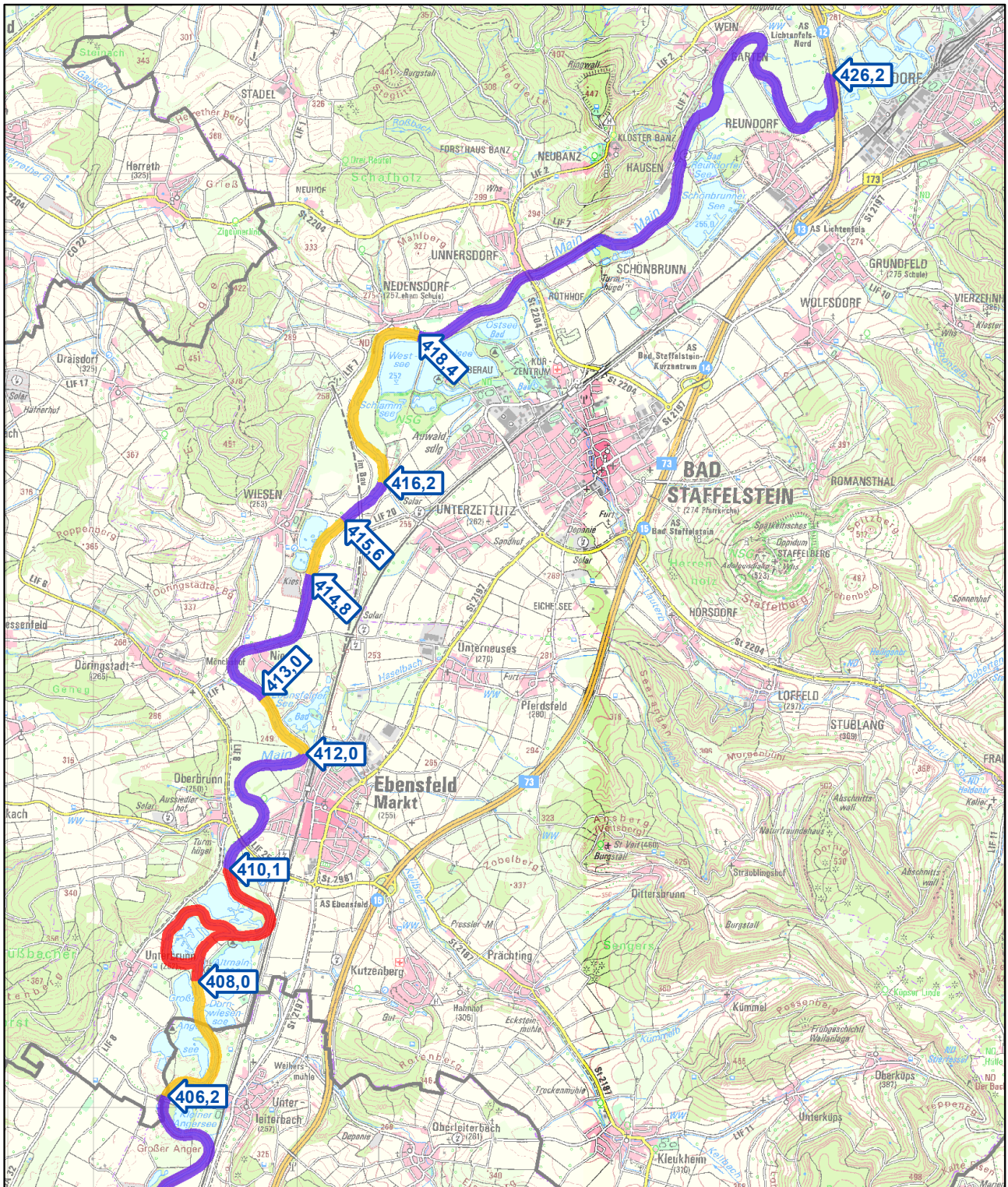
Karte 1: Allgemeinverfügung zum Abschuss von Kormoranen und zur Verhinderung der Neugründung von Brutkolonien im Tal des Mains und seiner Nebenflüsse vom 09.04.2018

 Kern-Ruhezone (Abschuss bis 15. Januar)	 Regierungsbezirksgrenze
 erweiterte Ruhezone (Abschuss bis 28. Februar)	 Landkreisgrenze
 Abschuss bis 14. März (außerhalb von Vogelschutzgebieten Abschusszeiten gemäß AAV)	0 0,35 0,7 1,4 2,1 km
 4,3 Flusskilometer	© Regierung von Oberfranken
	Geobasisdaten: ©Bayerische Vermessungsverwaltung



Karte 2: Allgemeinverfügung zum Abschuss von Kormoranen und zur Verhinderung der Neugründung von Brutkolonien im Tal des Mains und seiner Nebenflüsse vom 09.04.2018

 Kern-Ruhezone (Abschuss bis 15. Januar)	 Regierungsbezirksgrenze
 erweiterte Ruhezone (Abschuss bis 28. Februar)	 Landkreisgrenze
 Abschuss bis 14. März (außerhalb von Vogelschutzgebieten Abschusszeiten gemäß AAV)	0 0,35 0,7 1,4 2,1 km
 4,3 Flusskilometer	© Regierung von Oberfranken Geobasisdaten: ©Bayerische Vermessungsverwaltung



Karte 3: Allgemeinverfügung zum Abschuss von Kormoranen und zur Verhinderung der Neugründung von Brutkolonien im Tal des Mains und seiner Nebenflüsse vom 09.04.2018

- Kern-Ruhezone (Abschuss bis 15. Januar)
- erweiterte Ruhezone (Abschuss bis 28. Februar)
- Abschuss bis 14. März (außerhalb von Vogelschutzgebieten
Abschusszeiten gemäß AAV)
- 4,3 Flusskilometer

- Regierungsbezirksgrenze
- Landkreisgrenze

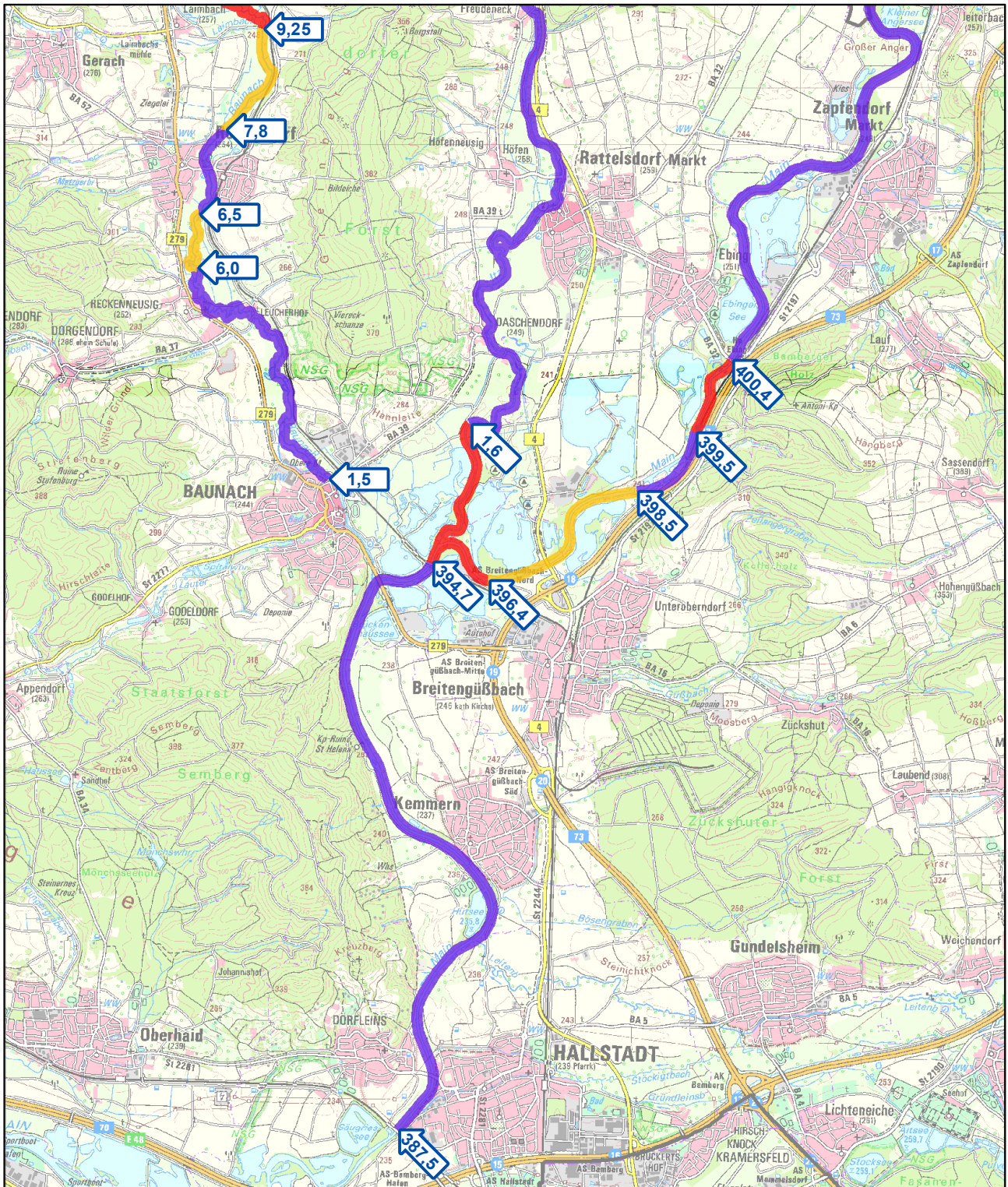
0 0,35 0,7 1,4 2,1 km

© Regierung von Oberfranken

Geobasisdaten:

©Bayerische Vermessungsverwaltung





Karte 4: Allgemeinverfügung zum Abschuss von Kormoranen und zur Verhinderung der Neugründung von Brutkolonien im Tal des Mains und seiner Nebenflüsse vom 09.04.2018

- █ Kern-Ruhezone (Abschuss bis 15. Januar)
- █ erweiterte Ruhezone (Abschuss bis 28. Februar)
- █ Abschuss bis 14. März (außerhalb von Vogelschutzgebieten
Abschusszeiten gemäß AAV)
- 4,3 Flusskilometer

Regierungsbezirksgrenze
 Landkreisgrenze

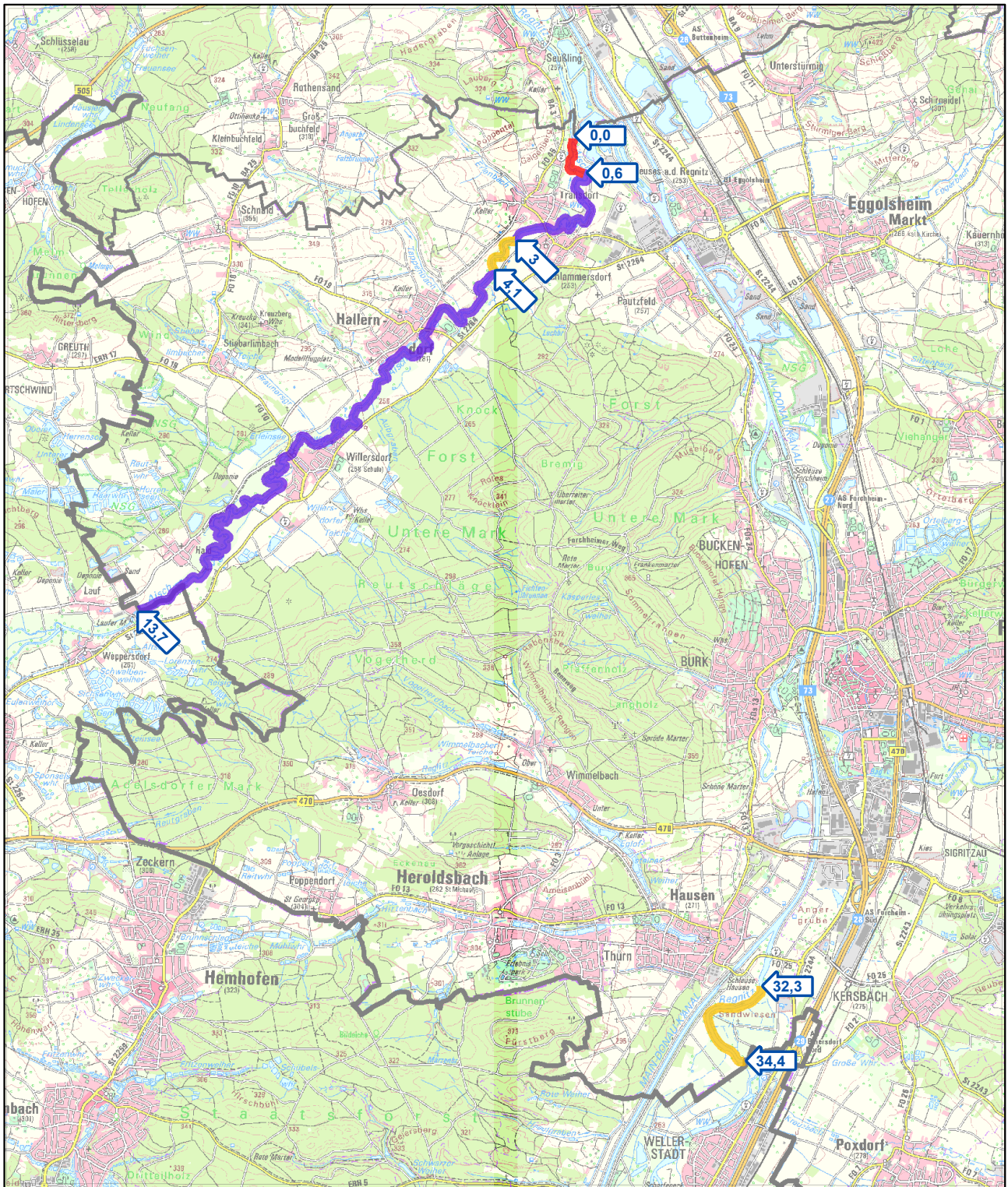
0 0,35 0,7 1,4 2,1 km

© Regierung von Oberfranken

Geobasisdaten:

©Bayerische Vermessungsverwaltung





Karte 5: Allgemeinverfügung zum Abschuss von Kormoranen und zur Verhinderung der Neugründung von Brutkolonien im Tal des Mains und seiner Nebenflüsse vom 09.04.2018

- Kern-Ruhezone (Abschuss bis 15. Januar)
- erweiterte Ruhezone (Abschuss bis 28. Februar)
- Abschuss bis 14. März (außerhalb von Vogelschutzgebieten
Abschusszeiten gemäß AAV)

4.3 Flusskilometer

- Regierungsbezirksgrenze
- Landkreisgrenze

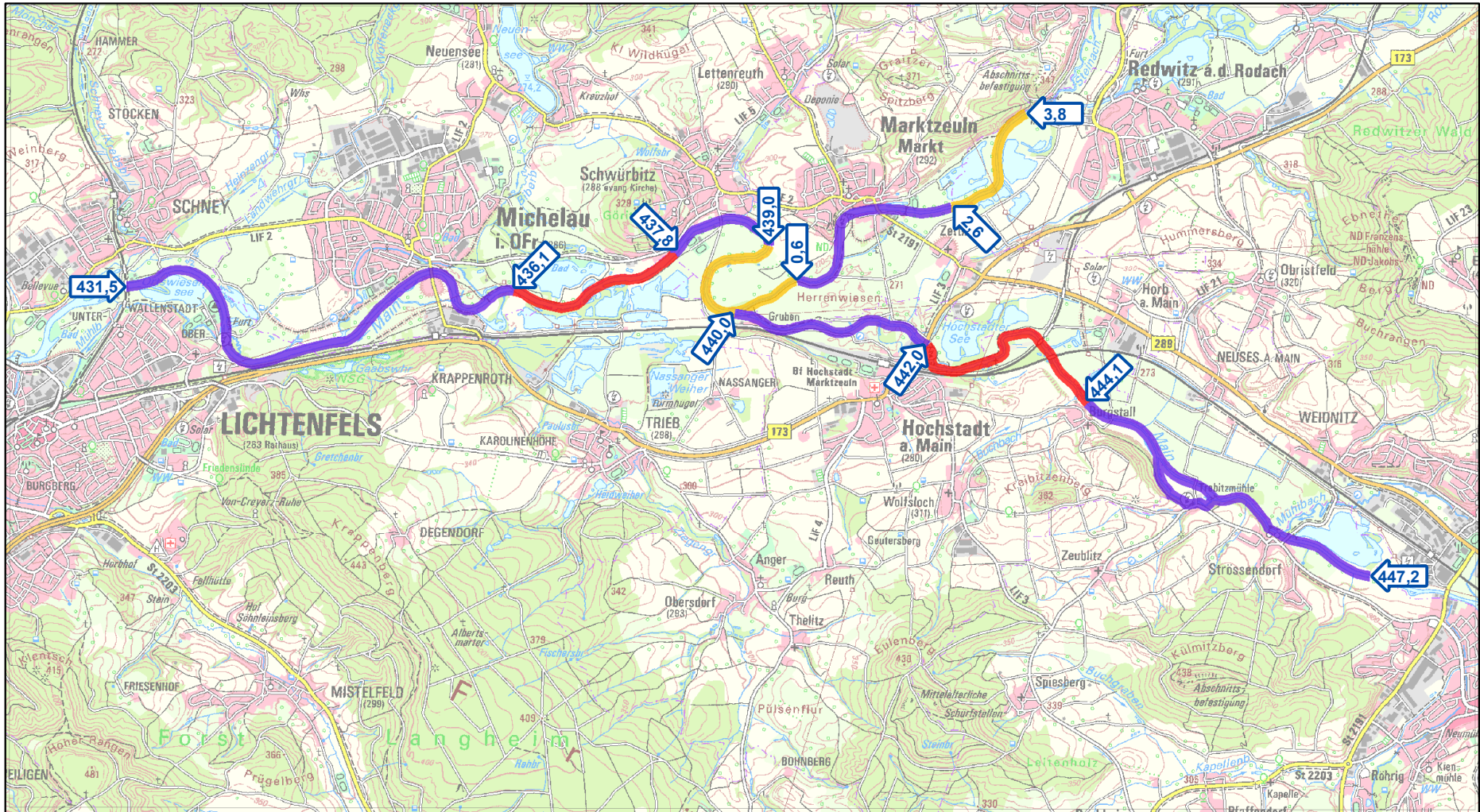
0 0,425 0,85 1,7 2,55 km

© Regierung von Oberfranken

Geobasisdaten:

©Bayerische Vermessungsverwaltung





Karte 6: Allgemeinverfügung zum Abschuss von Kormoranen und zur Verhinderung der Neugründung von Brutkolonien im Tal des Mains und seiner Nebenflüsse vom 09.04.2018

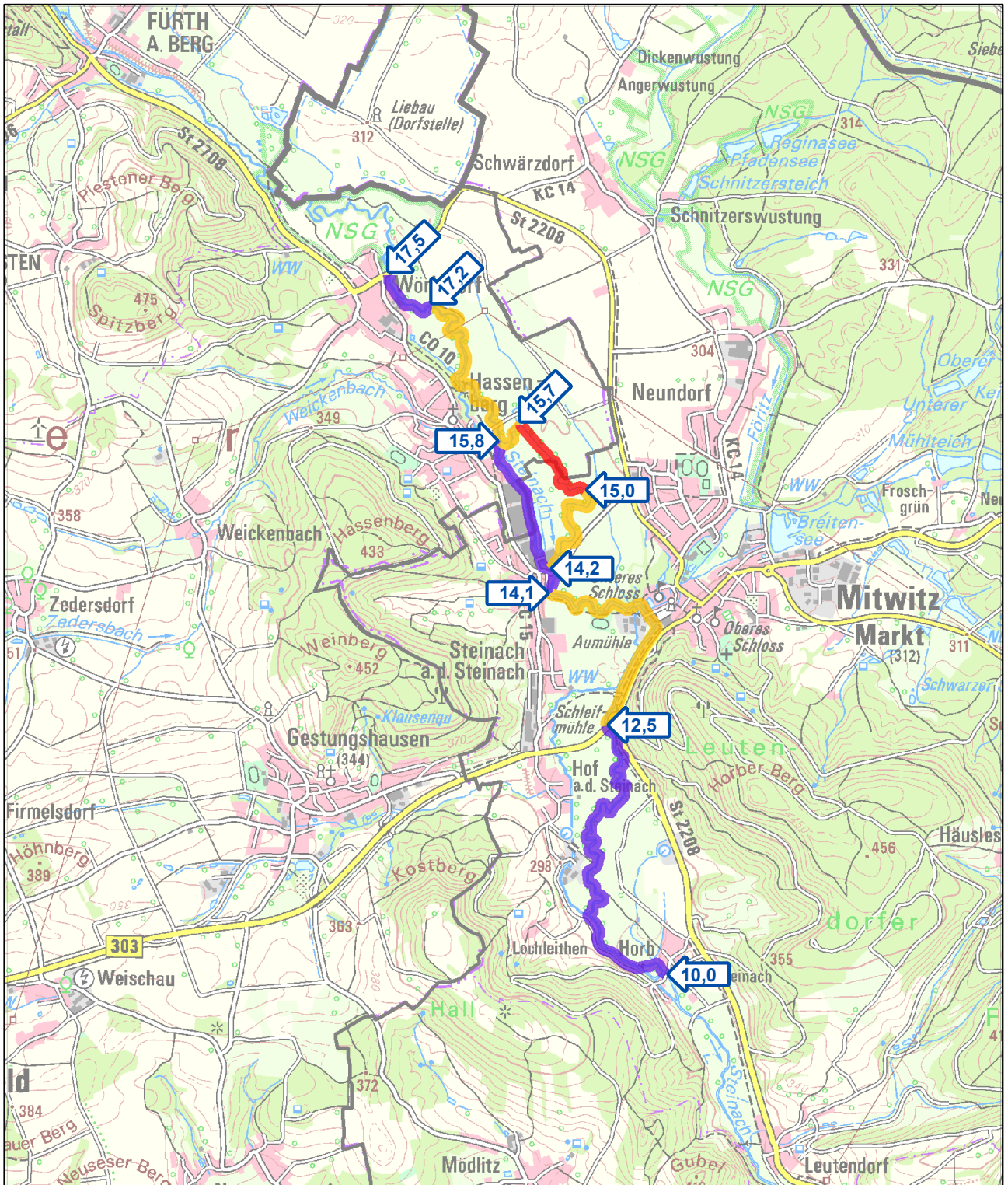
- Kern-Ruhezone (Abschuss bis 15. Januar)
- erweiterte Ruhezone (Abschuss bis 28. Februar)
- Abschuss bis 14. März (außerhalb von Vogelschutzgebieten
Abschusszeiten gemäß AAV)

- Regierungsbezirksgrenze
- Landkreisgrenze
- 4.3 Flusskilometer



0 0,4 0,8 1,6 2,4 km

© Regierung von Oberfranken
Geobasisdaten:
©Bayerische Vermessungsverwaltung



Karte 7: Allgemeinverfügung zum Abschuss von Kormoranen und zur Verhinderung der Neugründung von Brutkolonien im Tal des Mains und seiner Nebenflüsse vom 09.04.2018

- █ Kern-Ruhezone (Abschuss bis 15. Januar)
- █ erweiterte Ruhezone (Abschuss bis 28. Februar)
- █ Abschluss bis 14. März (außerhalb von Vogelschutzgebieten
Abschusszeiten gemäß AAV)
- ← 4,3 Flusskilometer

Regierungsbezirksgrenze
 Landkreisgrenze

0 0,2 0,4 0,8 1,2 km

© Regierung von Oberfranken

Geobasisdaten:

©Bayerische Vermessungsverwaltung

