




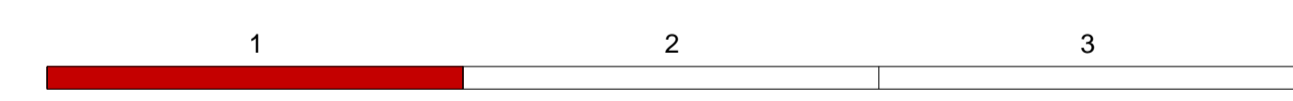
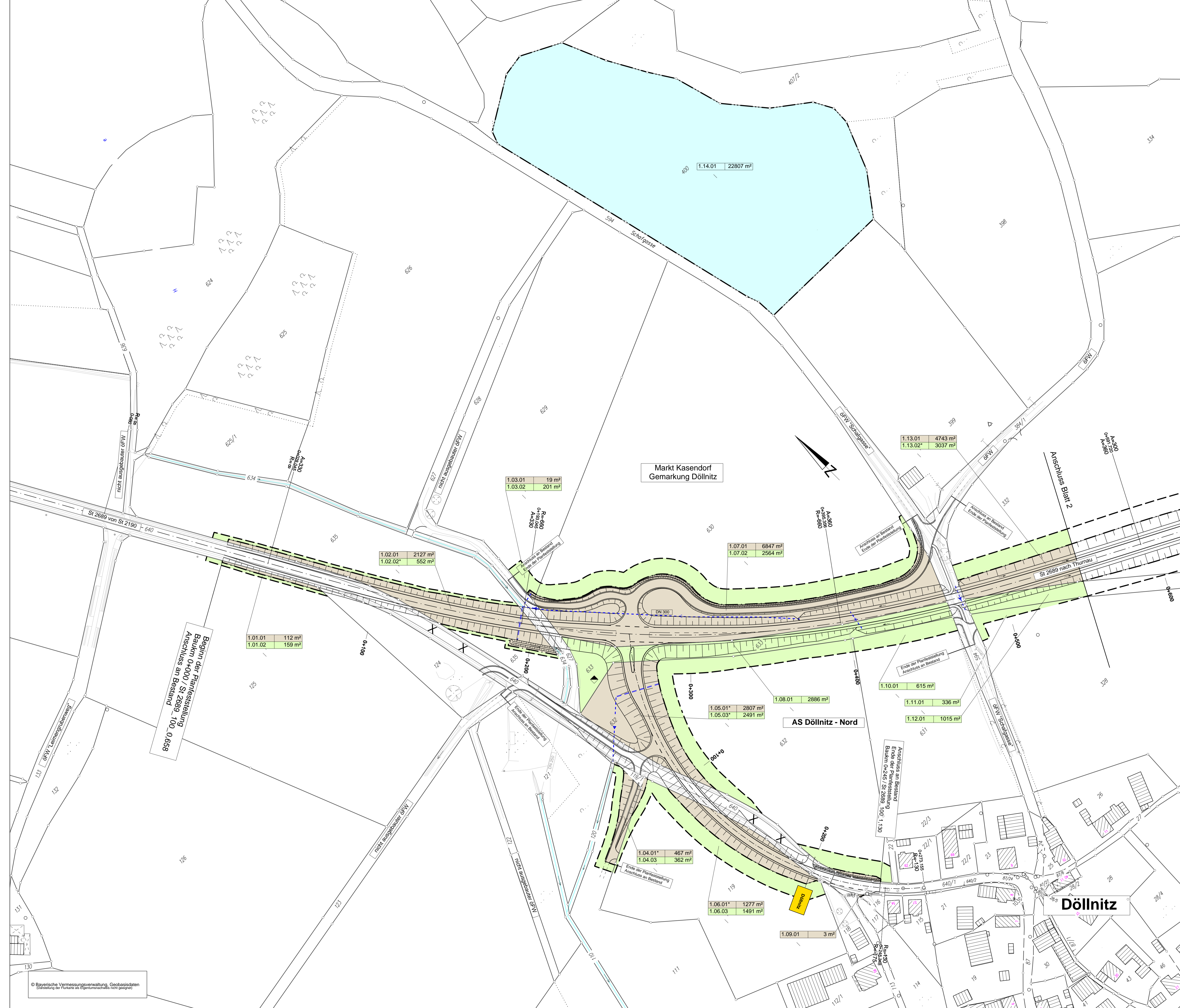
ZEICHENERKLÄRUNG

Grunderwerb

-  zu erwerbende Fläche
-  vorübergehend in Anspruch zu nehmende Fläche
-  dauernd zu belastende Fläche

1. Ziffer = Nummer der Grunderwerbspläne
 2. und 3.Ziffer = Bl Nummer
 * = zusammengesetzt aus mehreren Teilflächen

1.01.1* 345 m² Größe der Teilfläche



Entwurfsbearbeitung:	bearbeitet:	März 2014	Friedl
Staatliches Bauamt Bayreuth	gezeichnet:	März 2014	Mühlenbeck
Wilhelminenstraße 2	geprüft:	März 2014	Hübner
95444 Bayreuth	PSP Nr.:	B425.ALSA014.00	
Tel.: 0921/606-05, Fax: 0921/606-3810, E-Mail: poststelle@stba.bayern.de	Projekt:	S2689_OU_Döllnitz_mit_Friesenbach	

FESTSTELLUNGSENTWURF

Vorhabensträger:	Unterlage / Blatt-Nr.:	10.1 / 1
Markt Kasendorf	Grunderwerbsplan	
Marktplatz 8, 95359 Kasendorf	Baukm 0+000 - Baukm 0+550	
Straße / Abschn.-Nr. / Station: St 2689_100_0,658 - St 2689_120_0,918	PROJIS-Nr.:	
	Maßstab:	1 : 1 000

St 2689 "St 2190 - Thurnau"
 OU Döllnitz
 Baukm 0+000 - Bau km 1+920

aufgestellt:
 Kasendorf, den 28.03.2014
 Markt Kasendorf

Stuhlwitz
 Steinhäuser, 1. Bürgermeister