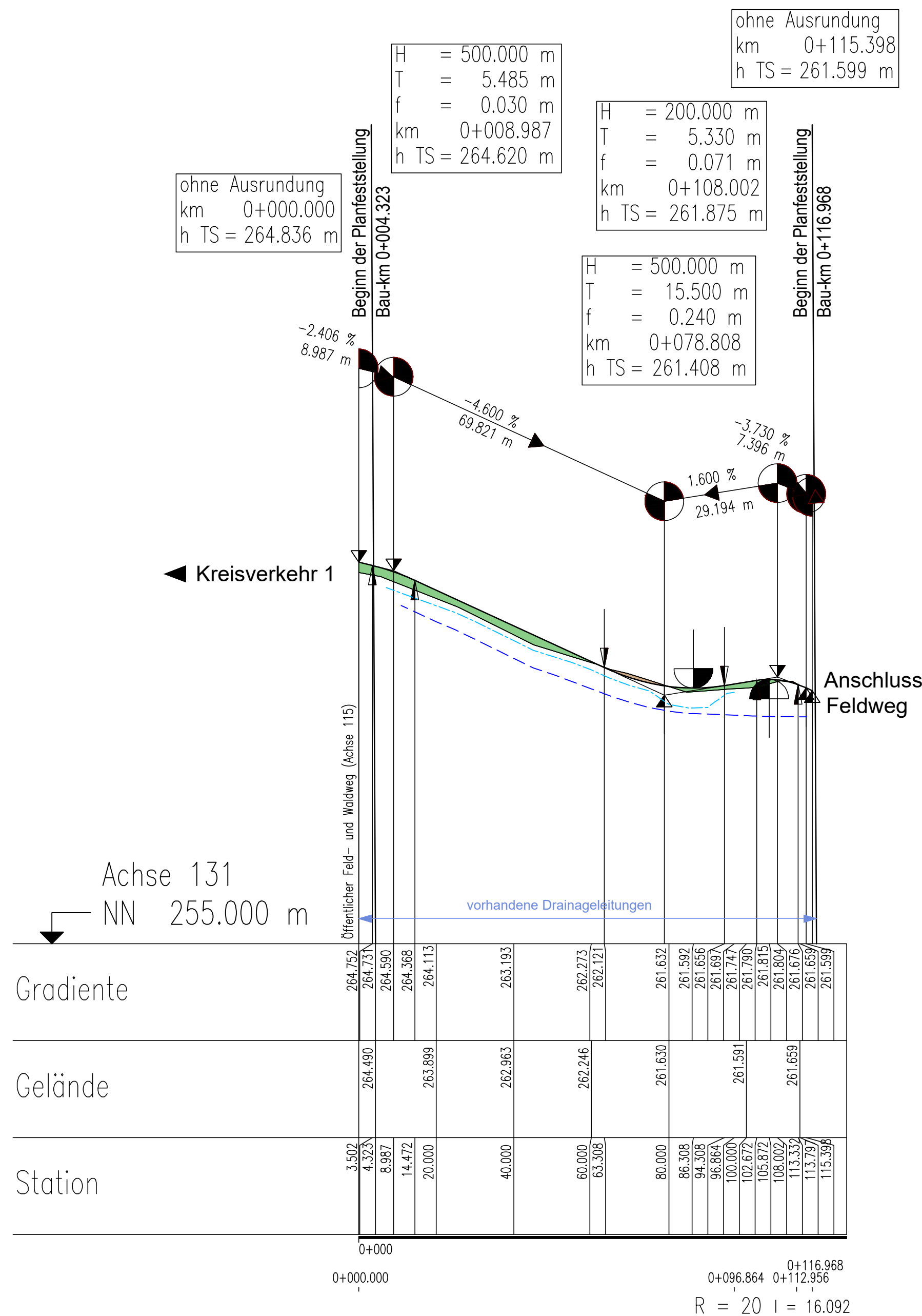
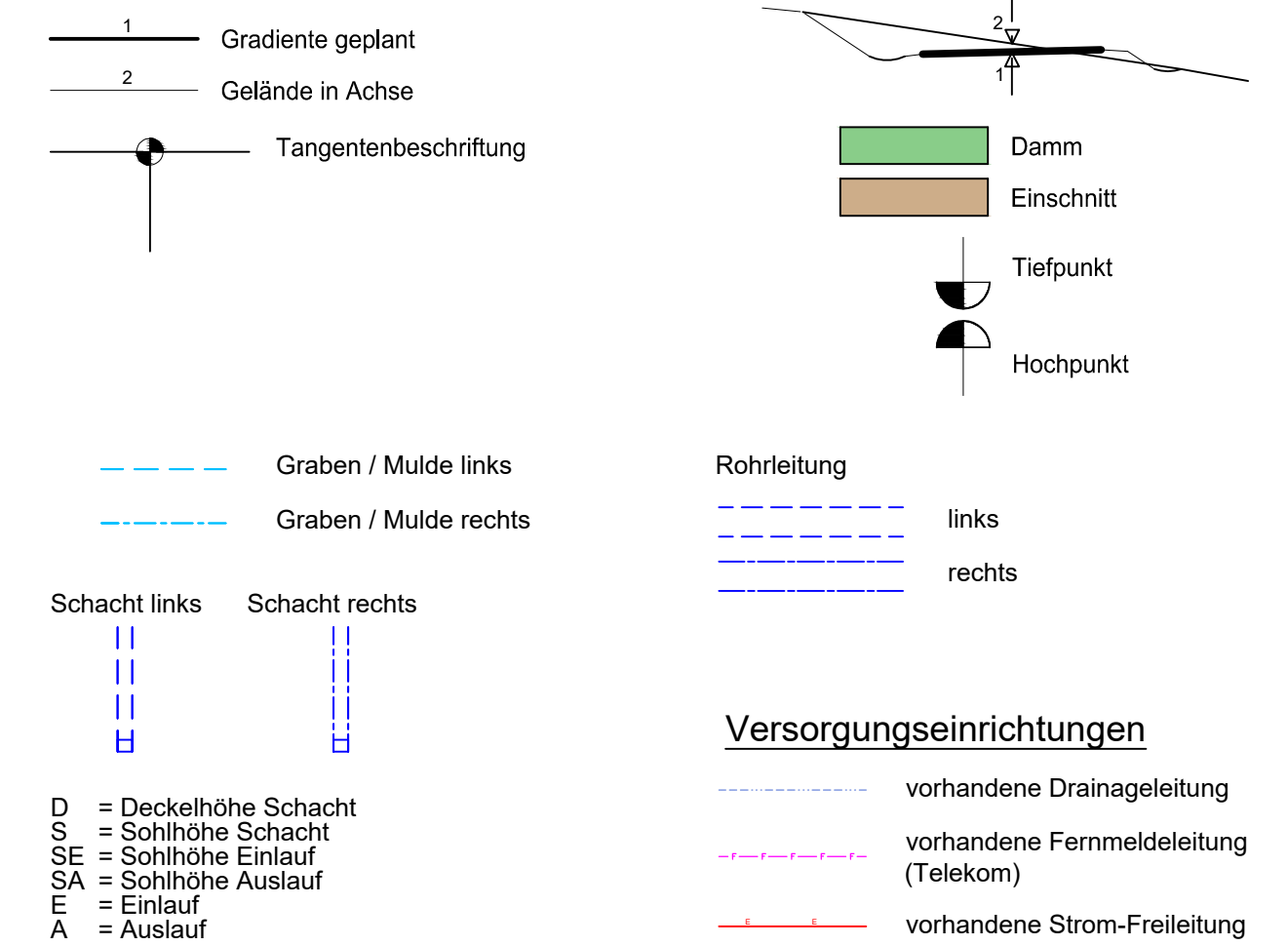


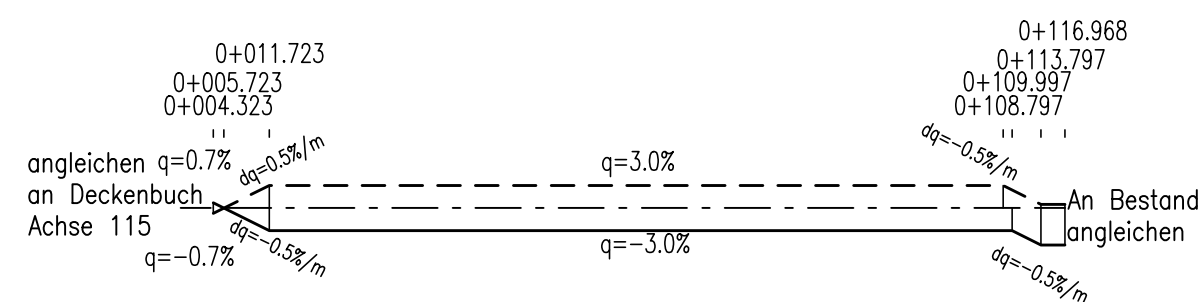
# ZEICHENERKLÄRUNG



Krümmung Rechtskurve  
 50/R (cm) Linkskurve

Querneigung

bezogen auf 10.00 % / cm  
 linker Fahrbahnrand  
 rechter Fahrbahnrand



Entwurfsbearbeitung <b>SRP</b> Schneider+Partner	S.01.1225E	Datum	Zeichen
	bearbeitet	Aug. 2019	Gro / Ja
	gezeichnet	Aug. 2019	SchC/ Rā
	geprüft	Aug. 2019	Gro
	geprüft	02.09.2019	i.V. <i>[Signature]</i>

Markt Buttenheim Hauptstraße 15 96155 Buttenheim Tel. 09545 / 9222-0 Fax 09545 / 9222-44 E-MAIL info@buttenheim.de		Datum	Zeichen	
		bearbeitet	-	
		gezeichnet	-	
		geprüft	Sept. 2019	Först
		geprüft	-	-

Nr.	Art der Änderung	Datum	Zeichen

# FESTSTELLUNGSENTWURF

Straßenbauverwaltung Freistaat Bayern, Staatliches Bauamt Bamberg Staatsstraße 2210, Abschnitt_100_Station_0,000 - Abschnitt_100_Station_1,250	Unterlage / Blatt-Nr.: 6 / 6
	<b>Höhenplan</b> Öffentlicher Feld- und Waldweg (Achse 131)
	Maßstab: 1 : 1000/ 100

**Ortsumgebung Buttenheim**  
 im Zuge der Staatsstraße 2210  
 Buttenheim (St 2260) - Litzendorf

aufgestellt:  
 Markt Buttenheim, den 09.09.2019  
*Michael Haume*  
 Karmann 1. Bürgermeister