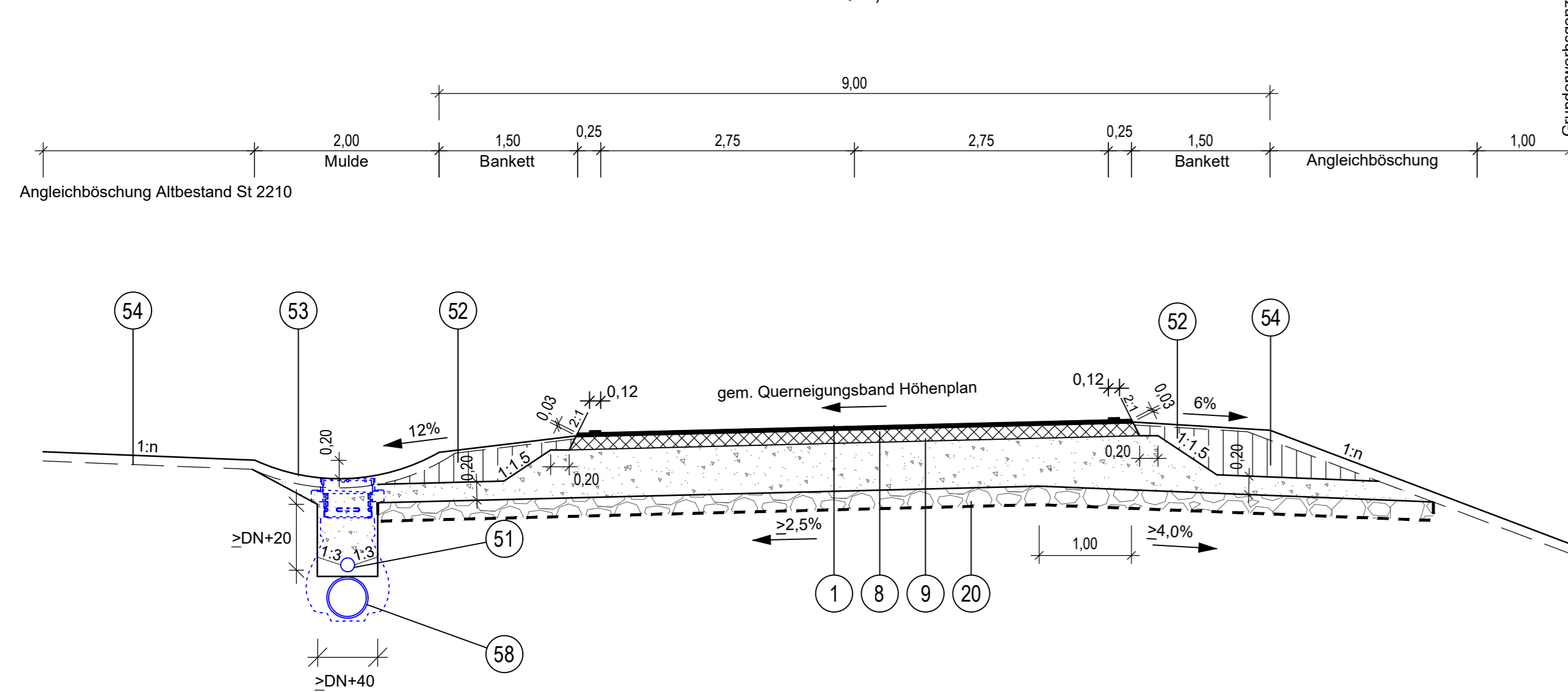


Regelquerschnitt - Gemeindestraße (St 2210 alt)

RQ 9,0



Aufbau Fahrbahn - Gemeindestraße:

- ① 4,0 cm Asphaltdeckschicht
- ⑧ 14,0 cm Asphalttragschicht
- ⑨ 57,0 cm Frostschuttschicht 0/56
- 75,0 cm Gesamtaufbau

Bemessung gem. RStO 2012 für die Belastungsklasse Bk 1,0, Frosteinwirkzone II, Frostempfindlichkeitsklasse F 3
Aufbau gemäß Tafel 1, Zeile 1

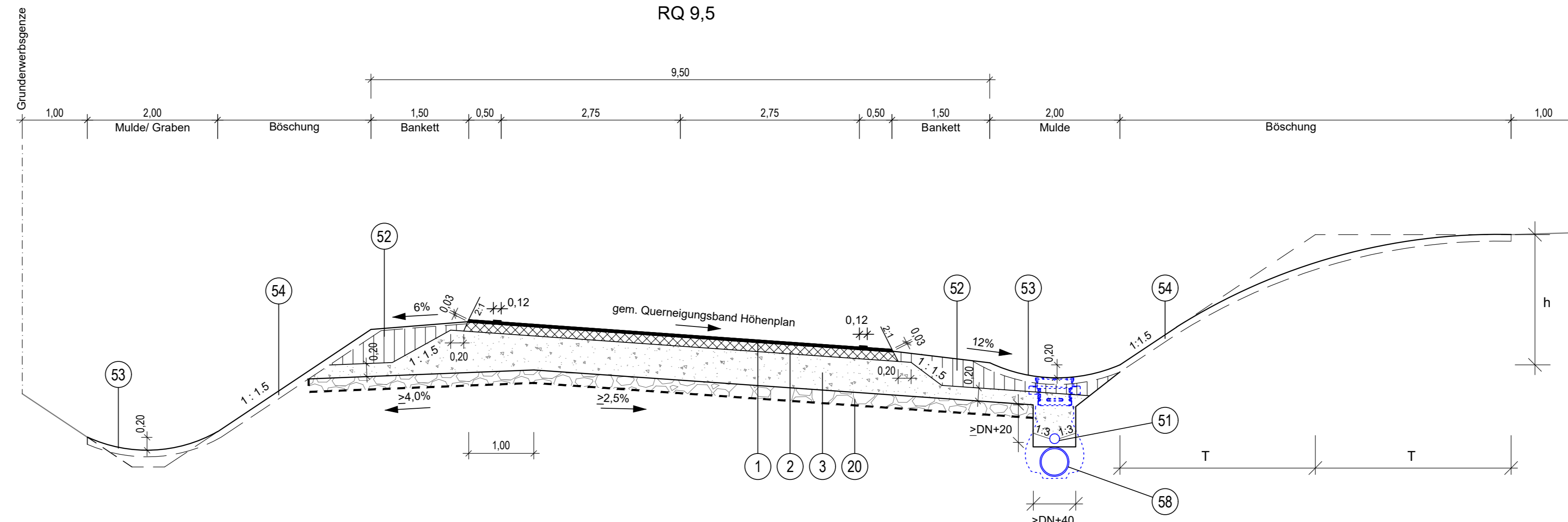
ZEICHENERKLÄRUNG

- ⑤① Sickerrohrleitung DN 150
- ⑤② Frostschutzmaterial 0/56 mit 3cm Deckschicht aus Splittgemisch 0/8
- ⑤③ Ausbildung der Mulde nach RAS-EW, Ausgabe 2005
- ⑤④ differenzierte Oberbodenandekung
- ⑤⑧ Sammelrohrleitung gem. Entwässerungsplanung

- ②⑦ Bodenaustausch bzw. Bodenverbesserung gemäß Erfordernissen

Regelquerschnitt - Ortsumgehung / St 2210

RQ 9,5



Aufbau Fahrbahn - St2210:

- ① 4,0 cm Asphaltdeckschicht
- ② 16,0 cm Asphalttragschicht
- ③ 55,0 cm Frostschuttschicht 0/56
- 75,0 cm Gesamtaufbau

Bemessung gem. RStO 2012 für die Belastungsklasse Bk 1,8, Frosteinwirkzone II, Frostempfindlichkeitsklasse F 3
Aufbau gemäß Tafel 1, Zeile 1

Ausbildung der Damm- und Einschnittsböschung nach RAL 2012

Böschungshöhe h	h ≥ 2,00 m	h < 2,00 m
Regelböschung	1 : 1,5	b = 3,00 m
Tangentenlänge der Ausrundung	3,00 m*	1,5 x h

* von Bau-km 0+270 bis Bauende Tangentenlänge = 1,0m wegen Reduzierung der Eingriffsfläche in die bestehende Bewuchsfläche

Detail Regelausbildung Mulde / Graben nach RAS-EW

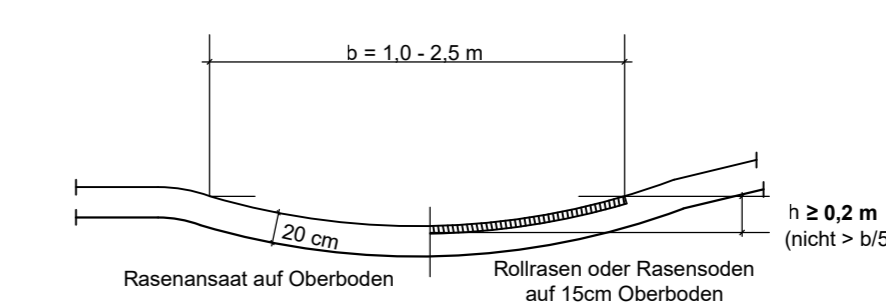


Bild 13: Regelform der Rasenmulde

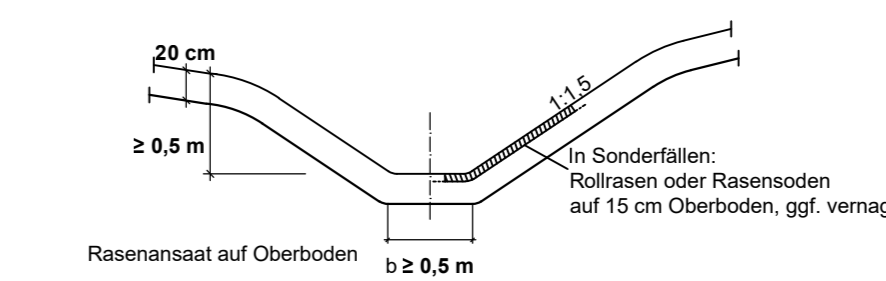


Bild 16: Regelform des Straßengrabens ohne Sohlbefestigung

Entwurfsbearbeitung	S.01.1225E	Datum	Zeichen
bearbeitet	Aug. 2019	Gro / Ja	
gezeichnet	Aug. 2019	SchC/ Rā	
geprüft	Aug. 2019	Gro	
geprüft	02.09.2019		

Markt Buttenheim		Datum	Zeichen
Hauptstraße 15 96155 Buttenheim Tel. 09545 / 9222-0 Fax 09545 / 9222-44 E-MAIL info@buttenheim.de			
bearbeitet	-	-	-
gezeichnet	-	-	-
geprüft	Sept. 2019	Först	
geprüft	-	-	-

Nr.	Art der Änderung	Datum	Zeichen

FESTSTELLUNGSENTWURF

Straßenbauverwaltung Freistaat Bayern, Staatliches Bauamt Bamberg Staatsstraße 2210, Abschnitt_100_Station_0,000 - Abschnitt_100_Station_1,250	Unterlage / Blatt-Nr.: 14.2 / 1 Straßenquerschnitte St 2210, Ortsumgehung, Gemeindestraße Maßstab: 1 : 50
---	---

Ortsumgehung Buttenheim im Zuge der Staatsstraße 2210 Buttenheim (St 2260) - Litzendorf

aufgestellt:
Markt Buttenheim, den 09.09.2019

Michael Karmann
Karmann 1. Bürgermeister