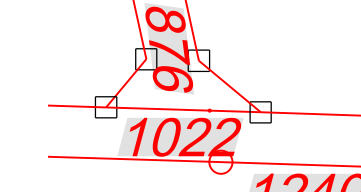




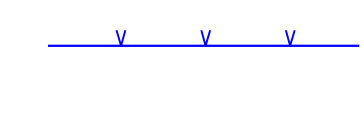







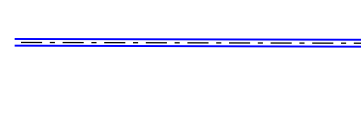








Legende:

-  Flurgrenzen
auf Grundlage der digitalen Flurkarte
des Landesvermessungsamtes Bayern
-  Höhenlinien OK Bestand 04/2019
Höhenlinienabstand 1 Höhenmeter
auf Grundlage der Vermessung der Fa. Beuerlein
-  Hauptbetriebsplangrenze
auf Grundlage der Angaben der Fa. Beuerlein
-  GWM 4
Grundwassermessstelle Bestand
auf Grundlage der Angaben der Fa. Beuerlein
-  Genehmigungsumfang
auf Grundlage der Genehmigungsplanung
von AU Consult GmbH
-  Deponiezaun Neubau
-  BA1
Baubabschnittsgrenzen (Basis)
auf Grundlage der Genehmigungsplanung
von AU Consult GmbH
-  Schnittlinien mit Blickrichtung
und Planbezug
-  Bereich Baubabschnitt BA 1
Verfüllablauf von 1 nach 4
-  Ablagerungsrand
auf Grundlage der Genehmigungsplanung
von AU Consult GmbH
-  Höhenlinien OK KDB
auf Grundlage der Genehmigungsplanung
von AU Consult GmbH
-  Betriebsweg Neu
-  Torzufahrt
-  Kontrollrohr
PE 100 RC, DA 450, SDR 7,4, Vollrohr
-  Dränagerohr
PE 100 RC, DA 450, SDR 7,4, 2/3-gelocht
-  Sickerwasserableitung
Mantel-/Medienrohr, PE 100 RC,
DA 630/400, SDR 11/11, Vollrohr
-  Sickerwasserpumpleitung zum
Sickerwasserpufferbecken
Mantel-/Medienrohr, PE 100 RC,
DA 200/110, SDR 17/11, Vollrohr
-  Rohraufleger Sickerwasserdränage
Material: Mischung M9 oder gfw.

Hinweis:
Das beiliegende Luftbild wurde 26.09.2019 aufgenommen!
Grundlage: Geobasisdaten der Bayerische Vermessungsverwaltung

Nr.	Änderung/Ergründung	Datum:	gepl.	gest.	gest.
1	Änderung Sickerwasserableitung zum Schmutzwasserpumpwerk Entfall SSW-Betten	25.01.2021	HW	HW	WH

Tontagebau Helmstadt
Plan-Nr.: SB06/4-07 a
Planstatus: Genehmigung
Maßstab: 1:500

Vorbereitung: Errichtung und Betrieb einer DKI-Deponie
Datum: 31.07.2020
Name: HW
gepl.: 31.07.2020
gest.: 31.07.2020
gest.: 31.07.2020
WH

Lageplan Sickerwasser- und Oberflächenwasserableitung

Vorbereitender: SBE - Entsorgungsgesellschaft
Entwerfer: AU Consult GmbH
SBE GmbH & Co. KG
Schönbornstr. 35
97332 Volkach-Gaibach
Tel.: 09381 80880
Unterstützt: 

AU Consult GmbH
Provinzstraße 52 | Gebäude A15
86153 Augsburg
Tel.: 0821 261000
Fax: 0821 261001
www.august.com

Für diese Zeichnung/technische Unterlage/Darstellung behält sich der Planfertiger alle Rechte vor!