

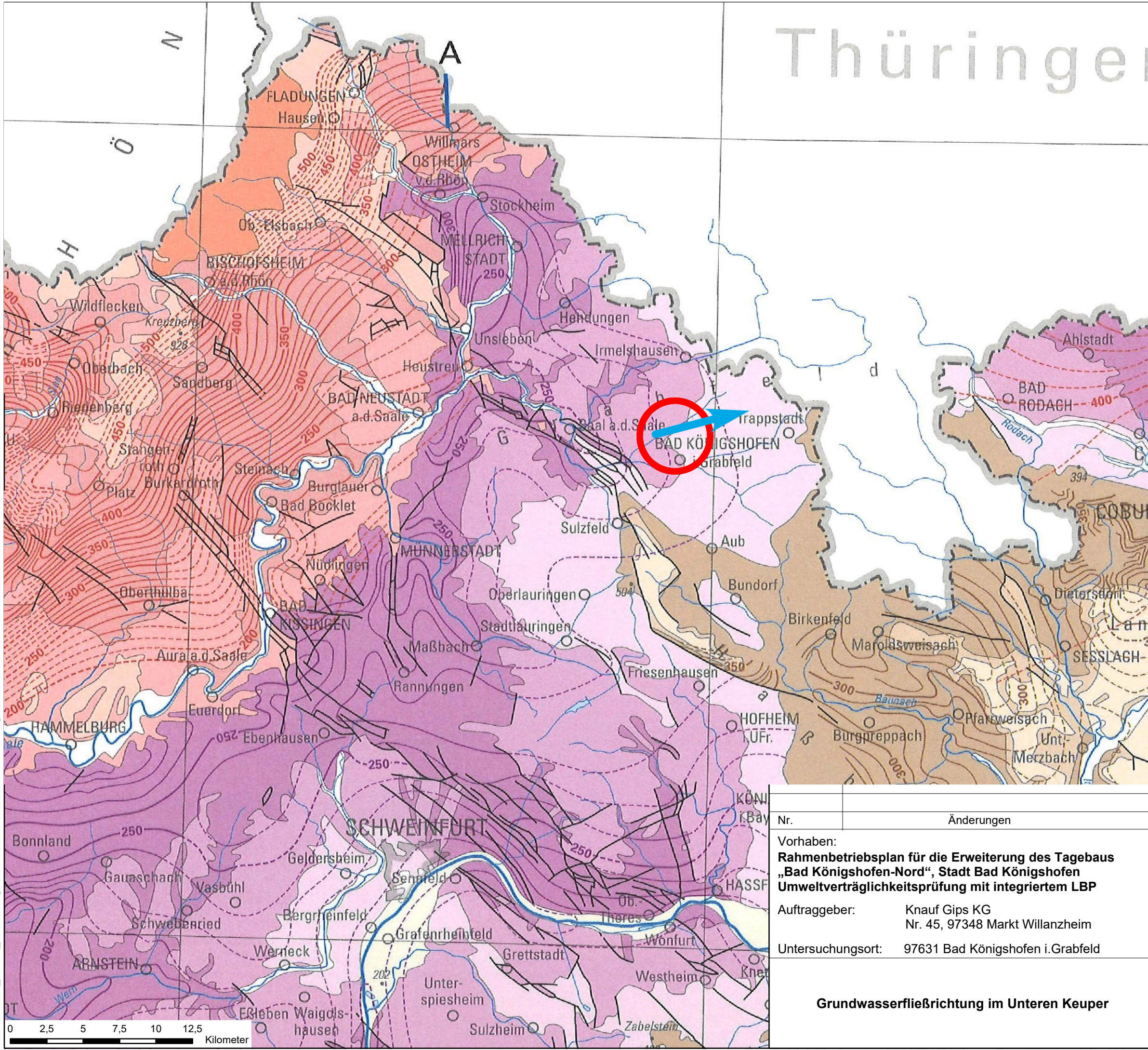


Thüringer

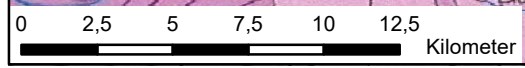


Legende

-  Untersuchungsbereich
-  Grundwasserfließrichtung im Unteren Keuper



P:\17A0168_Knauf_Bad_Königshofen\GIS\PROJEKTELP-Königshofen.mxd



Nr.	Änderungen	geänd. am	Bearbeiter	gepr. am	Projektleiter
Vorhaben: Rahmenbetriebsplan für die Erweiterung des Tagebaus „Bad Königshofen-Nord“, Stadt Bad Königshofen Umweltverträglichkeitsprüfung mit integriertem LBP		Anlage:	2.4	Maßstab: 1:250.000	
Auftraggeber: Knauf Gips KG Nr. 45, 97348 Markt Willanzheim		entwickelt	02.10.2018	Name	Riemann
Untersuchungsort: 97631 Bad Königshofen i. Grabfeld		gezeichnet	02.10.2018	Name	Müller
		geprüft	02.10.2018	Name	Guggenberger

Grundwasserfließrichtung im Unteren Keuper

R & H Umwelt GmbH
 Zentrale
 Schnorrstraße 5a
 90471 Nürnberg
 Telefon 0911 86 88-10
 info@rh-umwelt.de

