

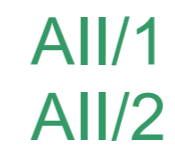
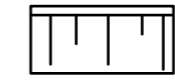
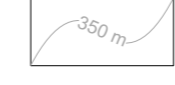
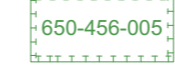


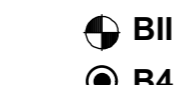










Legende

Grundinformationen


-  Rahmenplan
-  Geltungsbereich Hauptbetriebsplan-Änderung (Bescheid Bergamt Nordbyern 04.01.2005) (AZ 340-3914.097-02-II-3653/2004)
-  Gewinnungshauptabschnitt/ Betriebsablaufabschnitte
-  Vorhandene Sand- und Abbauböschung
-  Höhenlinien vor Abbau
-  Biotop (mit Nummer) Biotopkartierung Bayern
- 289** Flurnummern
-  Höhenpunkte bestehendes Gelände
-  Grundwasserbeobachtungspegel
- Bohrpunkte:
 -  BII - vorh. Betriebspläne
 -  B4 - gepl. Erweiterung
-  Zufahrtsstraße / Wirtschaftsweg
-  Fußweg, Trampelpfad
-  Eichen, alte Ausprägung
-  Gebüsch / Hecke
-  Nadelwald
-  Offenfläche
-  Wege

Rahmenbetriebsplan Erweiterung

-  Geplante Erweiterungsflächen (Teilflächen 1+2)
-  Geplante Abbauböschung
-  Gewinnungssohle
-  Neue Reitwegetrasse
-  Erschließungsrichtung
-  Geländeprofil

Plangrundlage:

	Markscheider Dipl.-Ing. G. Kuhn Ingenieurbüro für Landschaftsarchitektur Herzogstr. 8, 93170 Bernhardswald Tel. 0940 713248 Fax. 0940 7130181	B1000-18.P11 Vermessung vom 26.09.2017
---	---	--



Fa. Sandwerke Altdorf OHG, Schwaig b. Nbg.
Forstamtsbereich Altdorf
 Quarzsandgewinnung Staatswaldabteilung "Seelach"

Rahmenbetriebsplan Erweiterung / Quarzsandgewinnung Teilflächen 1 und 2

maßstab: 1 : 1.000 bearbeitet: re / str / jh
 datum: Juli 2020 ergänzt: Dezember 2020

3

TEAM 4 Bauernschmitt • Wehner
 Landschaftsarchitekten + Stadtplaner PartGmbH
 90491 nürnberg oedenberger str. 65 tel 0911/39357-0 fax 39357-99
 www.team4-planung.de info@team4-planung.de

