


Verkehrsprojekt Deutsche Einheit Schiene Nr. 8

Ausbautrecke Nürnberg - Ebersfeld

PFA 21 Altendorf - Hirschaid - Strullendorf
 Bestand Str. 5900, km 46,000 - km 56,165

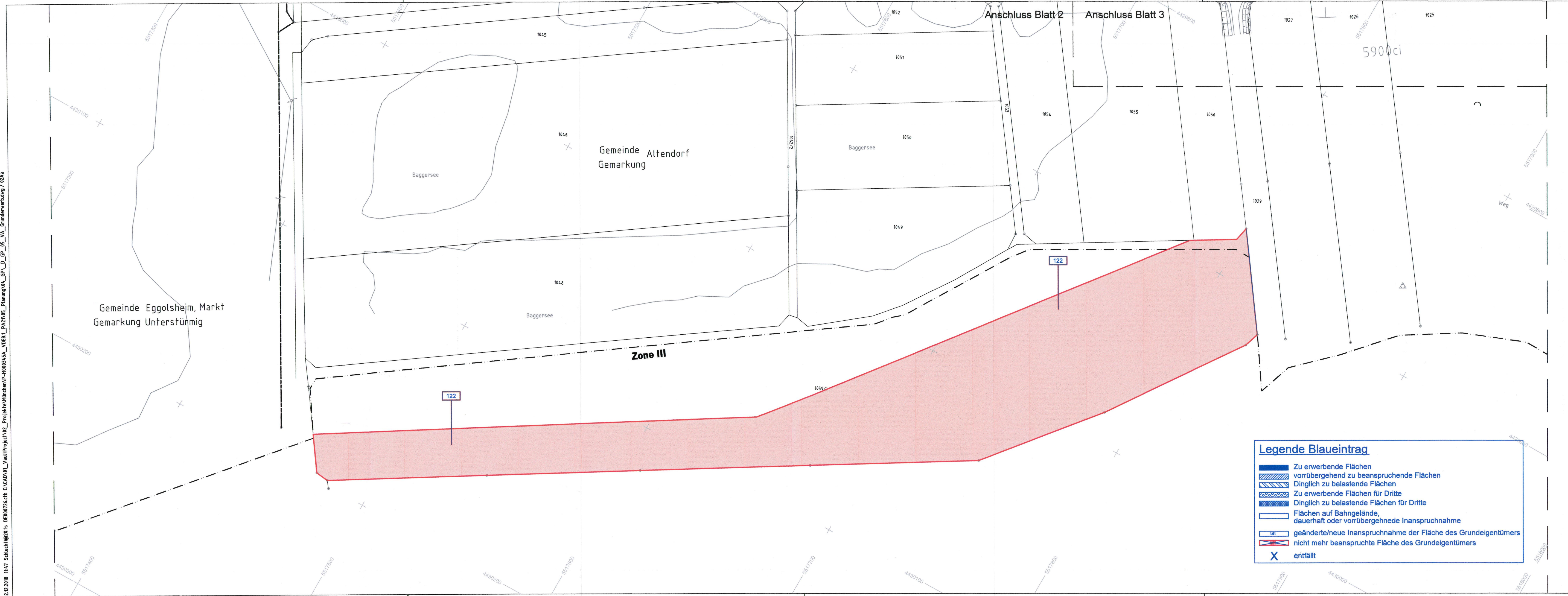
Planänderung nach § 73 Abs. 8 VwVfG

ersetzt die 1. Auslegung des Planfeststellungsverfahrens










geändert:
 DB Netz AG
 Regionalbereich Südost (LNGW6)

 Nürnberg, den 02.11.2018

c		
b		
a	Tekur: Anpassung LBP-Fläche Lfd.-Nr. 122	02.11.2018
Index:	Art der Änderung	Datum

Für die Änderung: DB Engineering & Consulting GmbH Region Süd Planung München Richelstraße 3 80634 München	Planverfasser: Ingenieurgesellschaft Planung ABS Nürnberg-Ebersfeld PA21 Hyder Consulting GmbH Deutsches Land Grünewaldstraße 61-62 10825 Berlin Tel: (030) 67 05 21-0 Fax: (030) 67 05 21-11	Anlagen-Nr.: 5.1 Auftrag-Nr.: DE000726
Ort, München, 02.11.2018 	Ort, Berlin, 30.06.2014 	Datum, Unterschrift
Bauherr: DB Netz AG DB Station&Service AG DB Energie GmbH	Im Namen und für Rechnung des Bauherrn: DB ProjektBau GmbH Regionalbereich Südost Großprojekte VDE 8.1 Äußere Cramer-Klett-Straße 3 90489 Nürnberg Nürnberg,  Datum, Unterschrift	Plan-Nr.: 2Aa Planfeststellung
Maßstab: 1:1000	Grunderwerbsplan Abschnitt Altendorf-Hirschaid-Strullendorf km 46,797 - 47,507	Blatt-Nr.: 1160x297 Einwirkungen (Lastmodelle):
Projekt: VDE 8.1 ABS Nürnberg-Ebersfeld	Strecke: 5900 Nürnberg Hbf - Bamberg / 5919 Eltersdorf - Leipzig - Neuwiederitzsch 5110 Strullendorf - Frensdorf	Höhen- und Koordinatensystem: DHHN 12 DHDN im System der DB AG



Legende Blau eintrag

-  Zu erwerbende Flächen
-  vorübergehend zu beanspruchende Flächen
-  Dinglich zu belastende Flächen
-  Zu erwerbende Flächen für Dritte
-  Dinglich zu belastende Flächen für Dritte
-  Flächen auf Bahngelände, dauerhaft oder vorübergehende Inanspruchnahme
-  geänderte/neue Inanspruchnahme der Fläche des Grundeigentümers
-  nicht mehr beanspruchte Fläche des Grundeigentümers
-  entfällt

Diese(n) Unterlage(n) sind ohne vorherige Genehmigung des Erstellers nicht
 veröffentlicht, vervielfältigt oder geändert, noch für ein anderes Bauvorhaben
 genutzt werden, als für das, das auf dem Plankopf/Blattkopf ausgewiesen ist.
 12.12.2018 11:47 Schlecht@2018 DE000726.rth C:\CAN\01_Vault\Project102_VDE8.1_Planung\VA_GP_D_GP_05_VA_Grunderwerb.dwg / 02Aa