
















### Flächennutzungen nach 16.BImSchV

	Sport.- Freizeit.- Kleingartengebiet
	Sondergebiet (Krankenhaus, Schule) (57/47 dB(A) (T/N))
	Wohngebiet (59/49 dB(A) (T/N))
	Mischgebiet (64/54 dB(A) (T/N))
	Gewerbegebiet (69/59 dB(A) (T/N))





### Isophonen nach 16.BImSchV (Nacht)

Aufpunkthöhe 6 Meter über Gelände





	Isophone 49 dB(A) ohne aktivem Schallschutz
	Isophone 54 dB(A) ohne aktivem Schallschutz
	Isophone 49 dB(A) mit Schallschutzwänden bzw. -wällen und BüG
	Isophone 54 dB(A) mit Schallschutzwänden bzw. -wällen und BüG
	Hauptgebäude
	Nebengebäude, Hallen
	Gebäude, die überplant werden
	Lage des repräsentativen Immissionsort und Nummer
	Gemeindegrenze
	räumliche Grenzen des Bebauungsplans mit Angabe des Datums der Rechtsverbindlichkeit

### aktiver Schallschutz

Angabe der Höhe über Schienenoberkante (h= ü. SO.)

	Lage des Lärmschutzwalls
	Lage der Wall-/Wandkombination
	Lage der Lärmschutzwand
	Bebauung, für die dem Grunde nach Anspruch auf passiven Lärmschutz nach 24.BImSchV besteht (außer die wegen Veränderungssperre mit * gekennzeichneten Gebäude)

### Legende Blaeintrag:

	entfällt
	Isophone 49 dB(A) mit Schallschutzwänden bzw. -wällen und BüG
	Isophone 54 dB(A) mit Schallschutzwänden bzw. -wällen und BüG
	Bebauung, für die dem Grunde nach Anspruch auf passiven Lärmschutz nach 24.BImSchV besteht (außer die wegen Veränderungssperre mit * gekennzeichneten Gebäude)