










Verkehrsprojekt Deutsche Einheit Schiene Nr. 8  
Ausbaustrecke Nürnberg - Ebensfeld  
Planfeststellungsabschnitt 21 Altendorf - Hirschaid - Strullendorf  
km 46,000 - km 56,165  
Strecke 5900 Nürnberg - Bamberg, Strecke 5919 Eltersdorf - Leipzig - Neuwiederitzsch  
Strecke 5110 Strullendorf - Frensdorf

---

## Anlage 16 BAUSTELLENSCHLIESSUNG UND TRANSPORT- WEGE

### Legende:

	Gemarkungsgrenze	Wasserschutzgebiet: Zone I Zone II Zone IIIA Zone III u. IIIB
	Planfeststellungsgrenze (PFG)	
	Baufeld	
	Baustelleneinrichtung	
	Baustraße (temporär) auf aus- oder neuzubauenden Wegen	
	Nutzung neuzubauender Wirtschaftswege als Baustraße	
	Nutzung öffentlicher Straßen und Wege	
	Reifenwaschanlage	
	Bauwerksnummer	