

Regionalplan Region Oberfranken-West (4)

Verordnung zur Änderung des Regionalplans

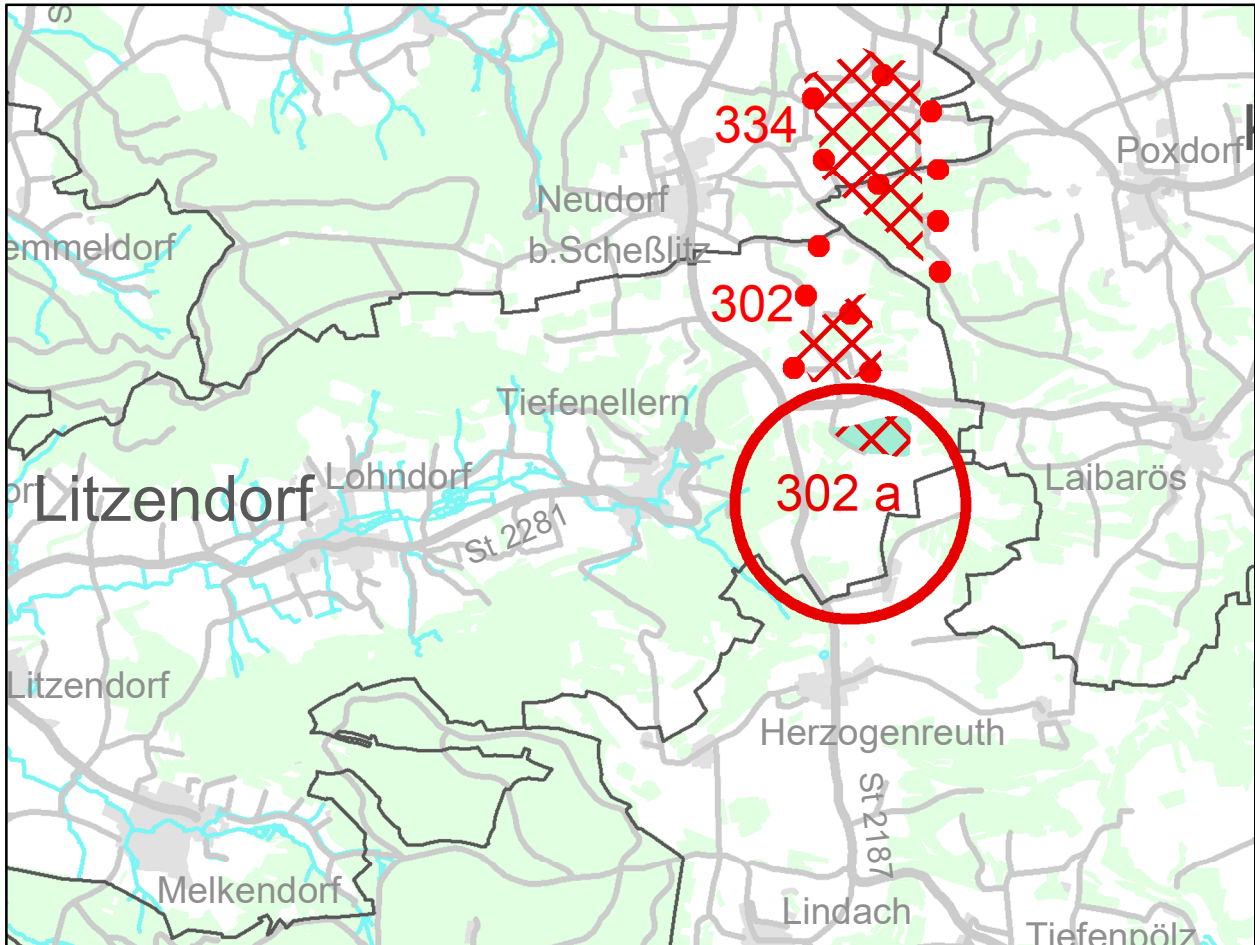
Tektur zu Karte 2 "Siedlung und Versorgung"

B V 2.5.2 Windenergie;

Neuvorschlag für das Vorranggebiet für Windkraftanlagen 302 a, "Tiefenellern-Süd" in der Gemeinde Litzendorf



Beschluss des Planungsausschusses Oberfranken-West am 15.07.2020

Beteiligungsverfahren




Ziele und Grundsätze der Raumordnung

Zeichnerisch verbindliche Darstellungen






-  302a Vorranggebiet für Windkraftanlagen
-  Vorranggebiet für Windkraftanlagen - soll hinzukommen

Maßstab 1:50.000



Kartengrundlage: Nutzung der Geobasisdaten der Bayerischen Vermessungsverwaltung
Geobasisdaten: ©Bayerische Vermessungsverwaltung

Nachrichtliche Wiedergabe staatlicher Planungsziele

-  Regionsgrenze
- Verwaltungsgrenzen
 -  Grenzen der Gemeinden
 -  Grenzen der Landkreise und kreisfreien Städte
 -  Grenze des Regierungsbezirkes
-  bestehende Windkraftanlagen (Stand: 01.01.2023)

Bearbeiter: Regionsbeauftragter für die Region Oberfranken-West bei der Regierung von Oberfranken

Kartographie: Regierung von Oberfranken

Herausgeber: Regionaler Planungsverband Oberfranken-West