

Regionalplan Region Oberfranken-West (4)

Verordnung zur Änderung des Regionalplans

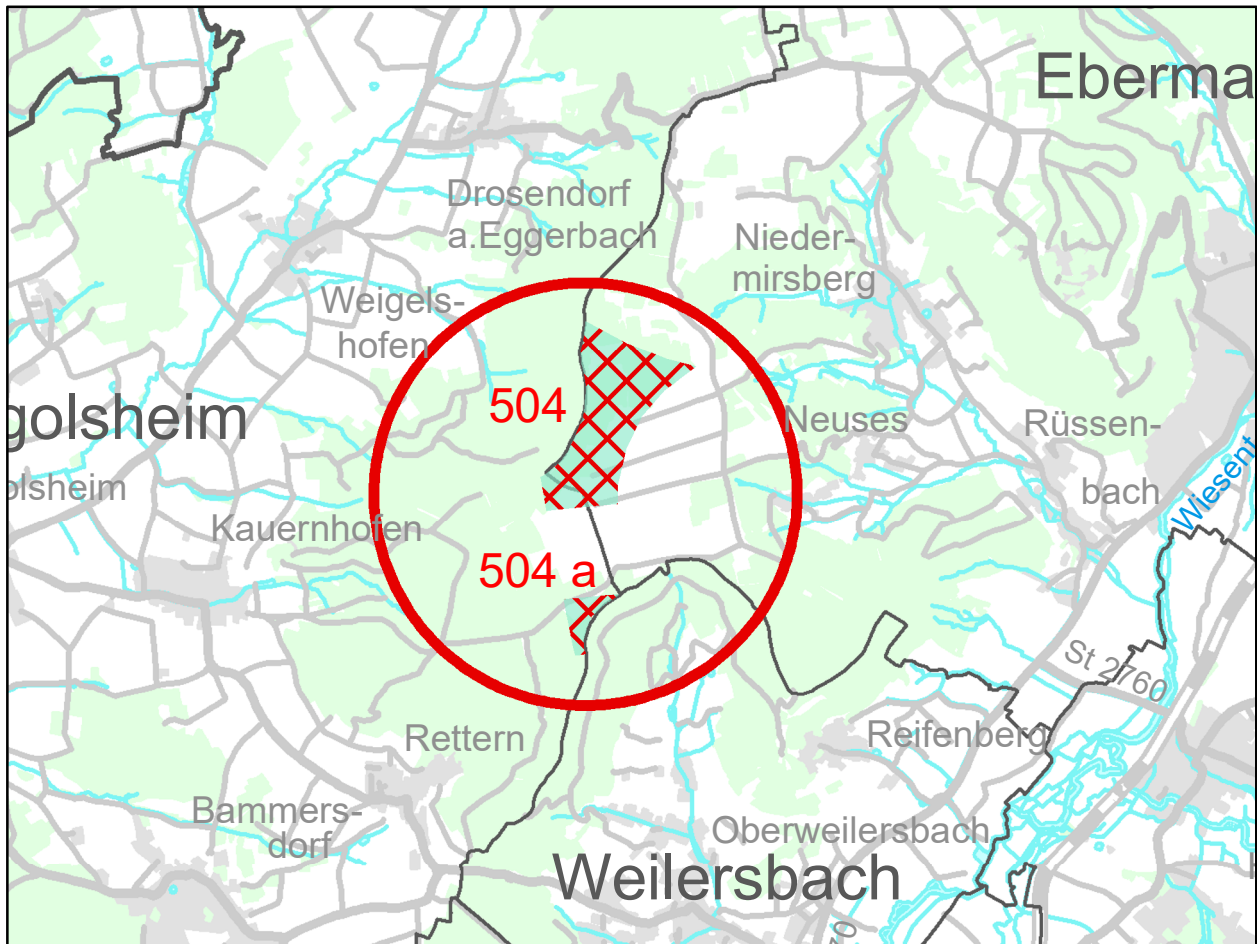
Tektur zu Karte 2 "Siedlung und Versorgung"

B V 2.5.2 Windenergie;

Neuvorschlag für die Vorranggebiete für Windkraftanlagen 504 "Lange Meile Süd I" sowie 504 a "Lange Meile Süd II" im Markt Eggolsheim und der Stadt Ebermannstadt



Beschluss des Planungsausschusses Oberfranken-West am 14.02.2023

Beteiligungsverfahren







Ziele und Grundsätze der Raumordnung


Zeichnerisch verbindliche Darstellungen

-  504 Vorranggebiet für Windkraftanlagen
-  Vorranggebiet für Windkraftanlagen - soll hinzukommen

Nachrichtliche Wiedergabe staatlicher Planungsziele

-  Regionsgrenze
- Verwaltungsgrenzen
-  Grenzen der Gemeinden
-  Grenzen der Landkreise und kreisfreien Städte
-  Grenze des Regierungsbezirkes

Maßstab 1:50.000



Bearbeiter: Regionsbeauftragter für die Region Oberfranken-West bei der Regierung von Oberfranken

Kartengrundlage: Nutzung der Geobasisdaten der Bayerischen Vermessungsverwaltung

Kartographie: Regierung von Oberfranken

Geobasisdaten: ©Bayerische Vermessungsverwaltung

Herausgeber: Regionaler Planungsverband Oberfranken-West