

# Regionalplan Region Oberfranken-West (4)

## Verordnung zur Änderung des Regionalplans

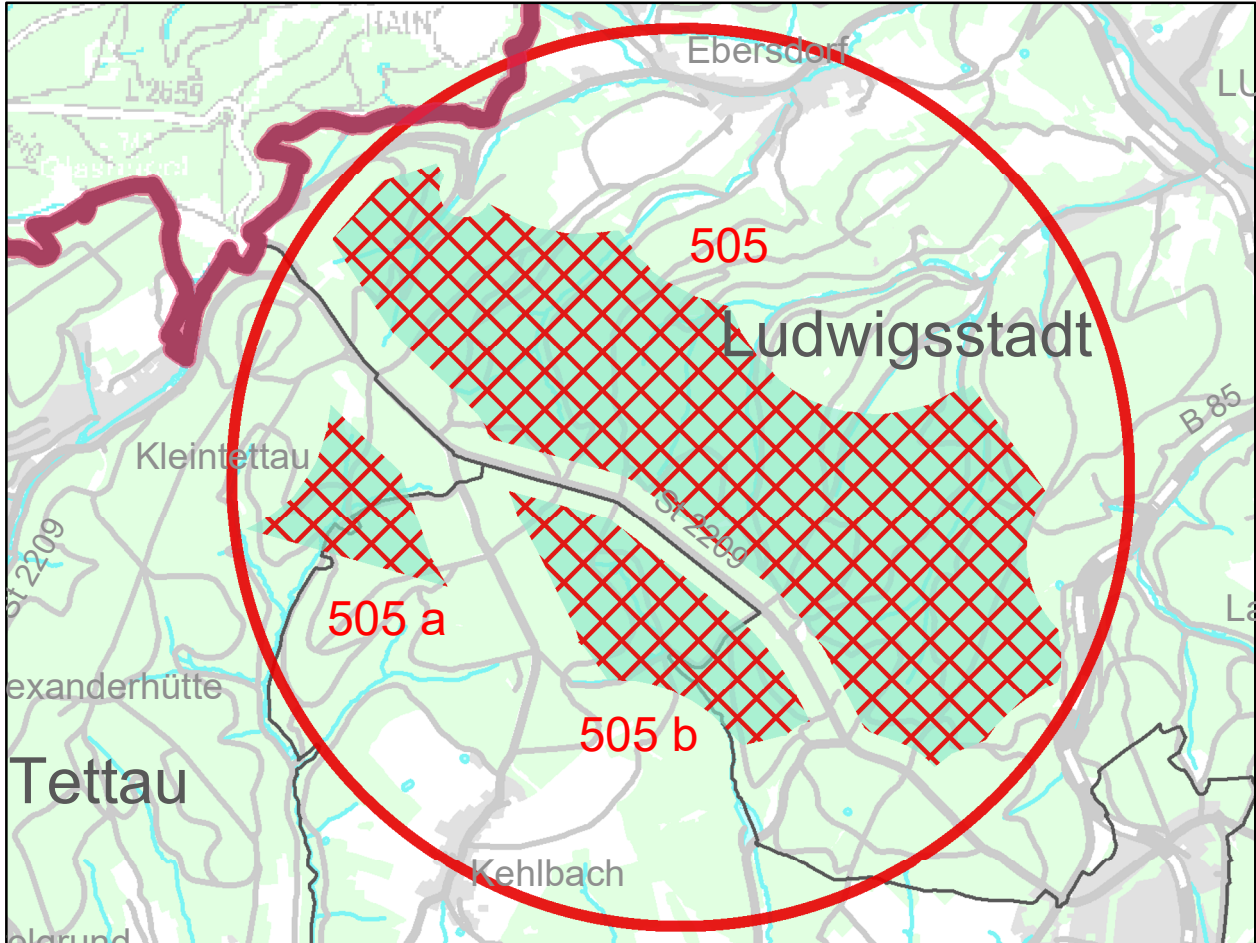
Tektur zu Karte 2 "Siedlung und Versorgung"

### B V 2.5.2 Windenergie;

Neuvorschlag für die Vorranggebiete für Windkraftanlagen 505 "Windpark Rennsteig", 505 a "Windpark Rennsteig Südwest" sowie 505 b "Windpark Rennsteig Süd" im Markt Tettau, in der Gemeinde Steinbach a.Wald und der Stadt Ludwigsstadt



Beschluss des Planungsausschusses Oberfranken-West am 11.07.2023

Beteiligungsverfahren







### Ziele und Grundsätze der Raumordnung


#### Zeichnerisch verbindliche Darstellungen

-  505 Vorranggebiet für Windkraftanlagen
-  Vorranggebiet für Windkraftanlagen - soll hinzukommen

#### Nachrichtliche Wiedergabe staatlicher Planungsziele

-  Regionsgrenze
- Verwaltungsgrenzen
-  Grenzen der Gemeinden
-  Grenzen der Landkreise und kreisfreien Städte
-  Grenze des Regierungsbezirkes

Maßstab 1:50.000



Bearbeiter: Regionsbeauftragter für die Region Oberfranken-West bei der Regierung von Oberfranken

Kartengrundlage: Nutzung der Geobasisdaten der Bayerischen Vermessungsverwaltung

Kartographie: Regierung von Oberfranken

Geobasisdaten: ©Bayerische Vermessungsverwaltung

Herausgeber: Regionaler Planungsverband Oberfranken-West