Längsschnitt 1 M 1:200

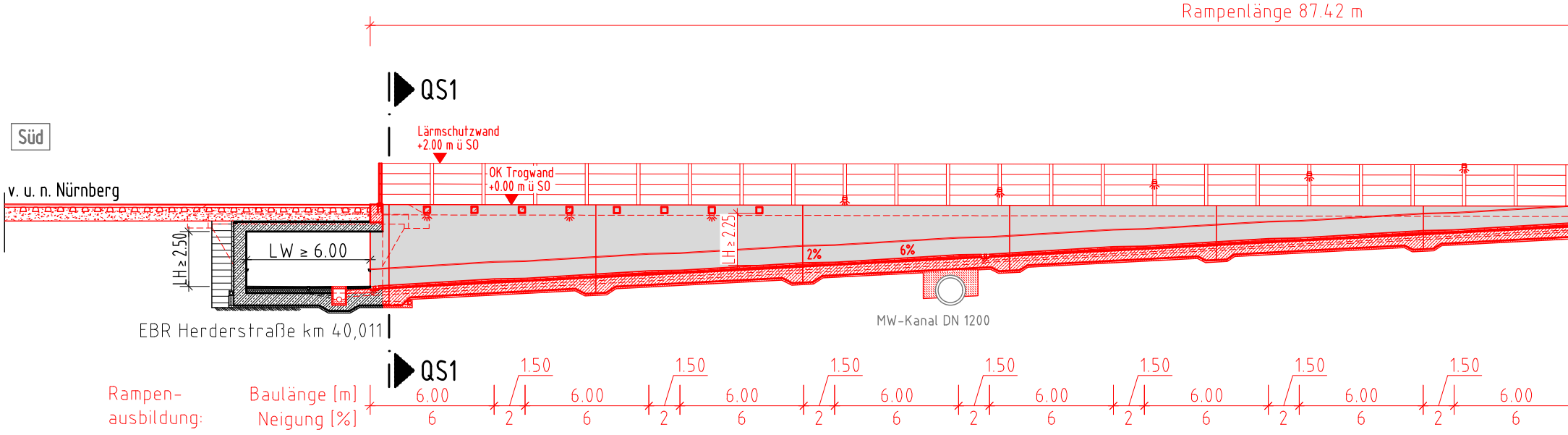
Rampenlänge 87.42 m
QS1
Süd
Lärmschutzwand
+2.00 m ü SO
OK Trogwand
+0.00 m ü SO
v. u. n. Nürnberg
LH ≥ 2.50
LW ≥ 6.00
LH ≥ 2.25
2%
6%
MW-Kanal DN 1200
EBR Herderstraße km 40,011
QS1
Rampen-
ausbildung:
Baulänge [m]
Neigung [%]
6.00
6
1.50
2
6.00
6
1.50
2
6.00
6
1.50
2
6.00
6
1.50
2
6.00
6
1.50
2
6.00
6
1.50
2
6.00
6
1.50
2
6.00
6

06.06.2018 08:19 SchastokJ @ 20.1s POYRY.ctb Vault-Projekt: 02__Projekte\NL München\P-M000723P__VDE__8.1.1__PA19__Forchheim__Nord\05__Planung\__D__GP__LS__Hp__Forchheim__Nord.dwg / 02__A-A

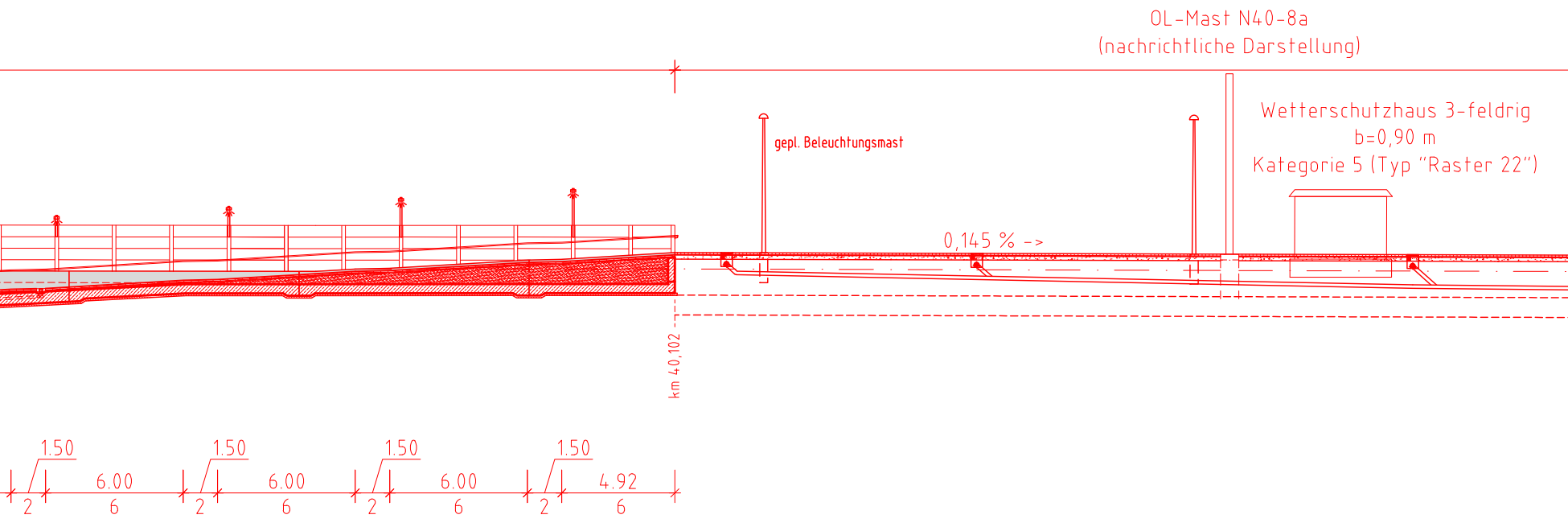
OL-Mast N40-8a
(nachrichtliche Darstellung)
Wetterschutzhaus 3-feldrig
b=0,90 m
Kategorie 5 (Typ "Raster 22")
gepl. Beleuchtungsmast
0,145 % ->
km 40,102
1.50
6.00
2
6
1.50
6.00
2
6
1.50
6.00
2
6
1.50
4.92
2
6

Querschnitt 1 M 1:200

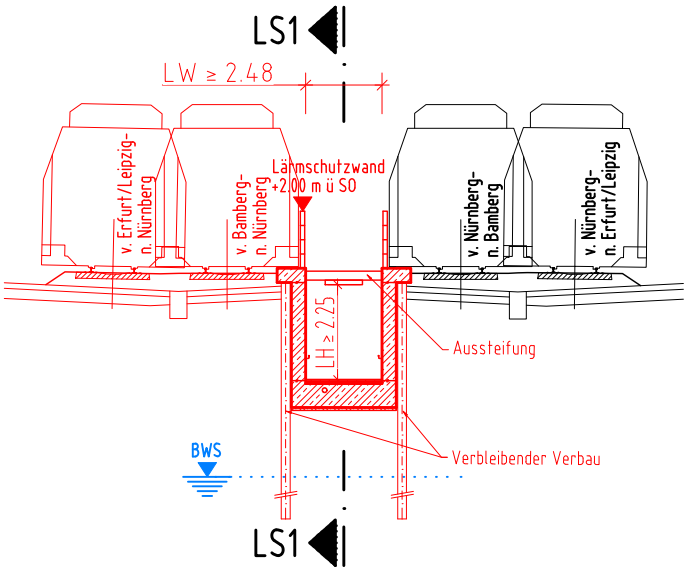
LS1
LW ≥ 2.48
v. Erfurt/Leipzig-
n. Nürnberg
v. Bamberg-
n. Nürnberg
Lärmschutzwand
+2.00 m ü SO
v. Nürnberg-
n. Bamberg
v. Nürnberg-
n. Erfurt/Leipzig
LH ≥ 2.25
Aussteifung
Verbleibender Verbau
BWS
LS1

Bauwerksdaten Rampe zum Hp Forchheim Nord	
Bahn-km	km 40,014 - 40,102
Lichte Weite	≥ 2.48 m
Lichte Höhe	≥ 2.25 m

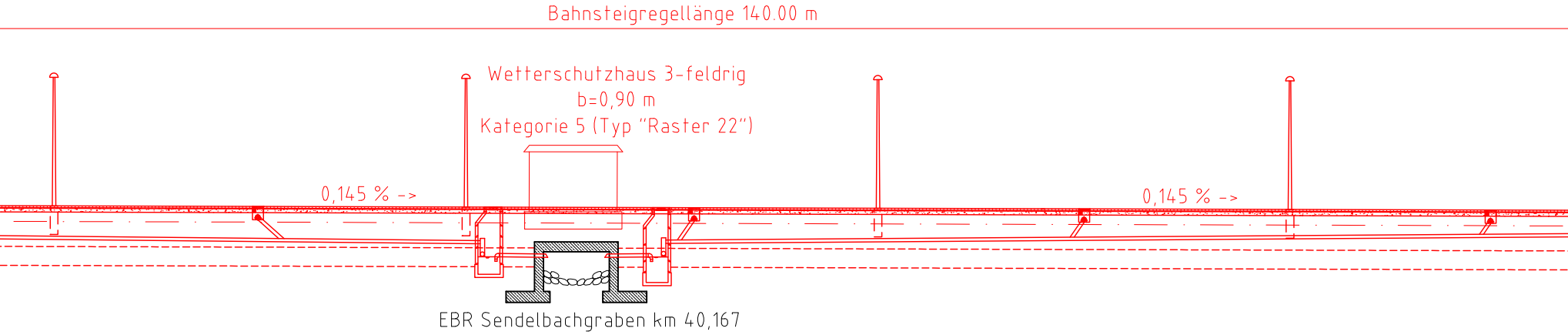
Bahnsteigregellänge 140.00 m
Wetterschutzhaus 3-feldrig
b=0,90 m
Kategorie 5 (Typ "Raster 22")
0,145 % ->
0,145 % ->
EBR Sendelbachgraben km 40,167

Die Bahnstrecke wird mit Oberleitungsanlagen ausgerüstet.
Diese Anlagen sind im Plan nicht dargestellt.

Legende:

━ Bestand
━ Planung
━ Planung Planänderung
▭ Ansichtsfläche Beton

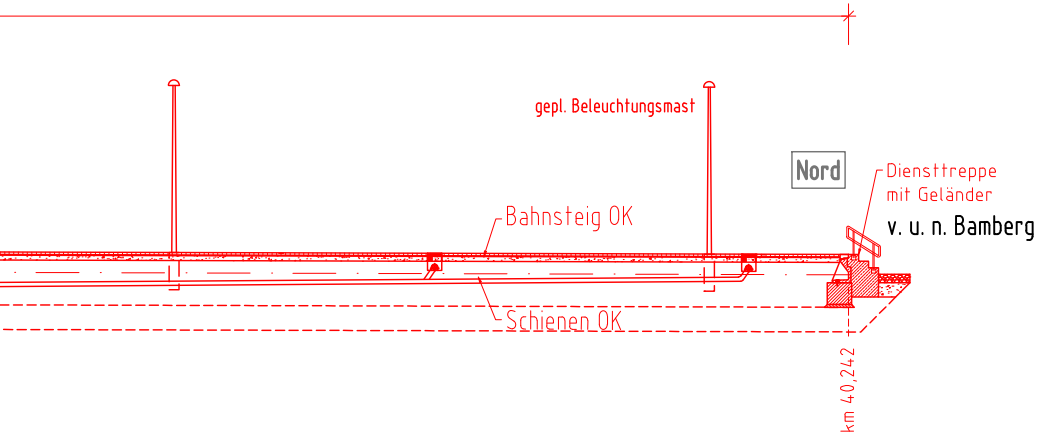
gepl. Beleuchtungsmast
Nord
Diensttreppe
mit Geländer
v. u. n. Bamberg
Bahnsteig OK
Schienen OK
km 40,242

Verkehrsprojekt Deutsche Einheit Schiene Nr. 8
Ausbaustrecke Nürnberg - Ebensfeld

PFA 18/19 Forchheim - Eggolsheim
Bestand Str. 5900, km 32,402 - km 46,000

Planänderung zum Planfeststellungsbeschluss

Index	Art der Änderung

Auftragnehmer:

Planverfasser:
DB Engineering & Consulting GmbH
Region Süd
Planung München I.TP-S-P-MÜ(V)
Richelstraße 3
80634 München
München, 31.01.2018 *i.A.*
Ort, Datum, Unterschrift

Anlage/Blatt-Nr.: 8.23
Auftrag-Nr.: 9i36113.1

	Datum	Name
gez.	01/2018	Schastok
bearb.	01/2018	Schastok
gepr.	01/2018	Le

Bauherr:
DB NETZE
DB Netz AG
Bauherrenfunktion Großprojekte VDE 8 I.NGV 1
Bahnhofstraße 23
99084 Erfurt

Planung:
DB NETZE
DB Netz AG
Großprojekt VDE 8.1.1
Äußere Cramer-Klett-Straße 3
90489 Nürnberg
Nürnberg,
Datum, Unterschrift

Plan-Nr.: 1
Planart: Planfeststellung
Planzeichen: _D_GP_LS_Hp_Forchheim_Nord.dwg
Blattgr.: 297x1540

Maßstab:
1:200

Bahnsteig und Rampe Haltepunkt Forchheim Nord
km 40,014 - 40,242
Längsschnitt und Querschnitt

Einwirkungen (Lastmodelle):
LM 71, α =1.21

Höhen- und Koordinatensystem
DHHN 12
DHDN

Projekt:
VDE 8.1 ABS Nürnberg-Ebensfeld
Strecke:
5900 Nürnberg Hbf - Bamberg / 5919 Eltersdorf - Leipzig-Neuwiederitsch
5113 Forchheim - Ebermannstadt