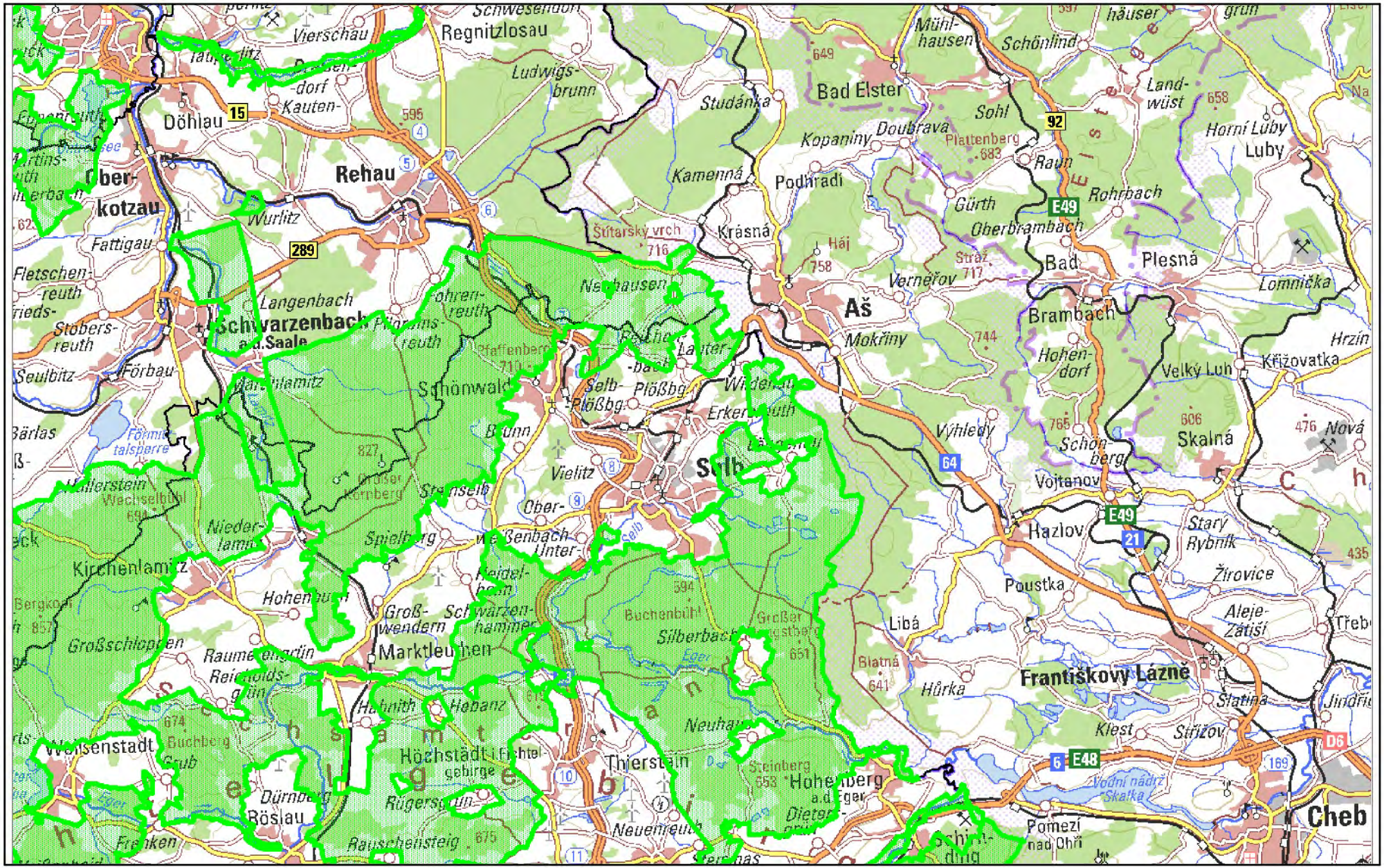
Regnitzlosau
Vierschau
Ludwigs-
brunn
Döhlau
Kauten-
Rehau
Wurlitz
Fattigau
Fletschen-
reuth
Stobers-
reuth
Schwarzenbach
a.d.Saale
Langenbach
Förbau
Seulbitz
Förmitz-
talsperre
Schönwald
Selb
Plößberg
Vielitz
Ober-
Unter-
Kirchenlamitz
Hohenberg
Großschloppen
Marktleuthen
Wunsiedel
Höchstädt i.Fichtelgebirge
Thierstein
Hohenberg
a.d.Eger
Röslau
Neuenreuth
Studánka
Bad Elster
Mühl-
hausen
Schönlind
Sohl
Land-
wüst
Horní Lůby
Luby
Kopaniny
Doubrava
Plattenberg
Raun
Kamenná
Podhradí
Gürth
Rohrbach
Oberbrambach
Krásná
Štítarský vrch
Háj
Stráž
Verneřov
Bad
Plesná
Aš
Mokřiny
Brambach
Lomnička
Hohen-
dorf
Velký Luh
Křižovatka
Hrzín
Výhledy
Schön-
berg
Skalná
Nová
Vojtanov
Hazlov
Stary
Rybník
Žirovice
Poustka
Libá
Aleje-
Zátiší
Třeb
Blatná
Hůrka
Františkovy Lázně
Slatina
Klest
Střížov
Vodní nádrž
Skalka
Pomezí
nad Ohří
Cheb
Neuhaus
Steinberg
Buchenbühl
Silberbach
Großer
Kornberg
Wechselbühl
Niederlamitz
Spielberg
Heidelheim
Schwarzenhammer
Großwendern
Raumeisengrün
Reichholdsgrün
Hebanz
Hahnith
Buchberg
Dürnberg
Rügersgrün
Rauschensteig
Franken
Dieter-
grün
Sternmas
Schönwald
Erkersreuth
Plößbg.
Selb-
Plößbg.
Brunn
Pfaffenberg
Ohren-
reuth
Pilgrims-
reuth
Neuhausen
Wiesau
Lauter-
bach
Großer
Kornberg
Steinselb
Bärlas
Müllerstein
Wechselbühl
Bergkoppe
Hohenbühl
Eger
Fichtelgebirge
Schönlind
Landwüst
Horní Lůby
Luby
Na
Hrzín
Nová
Třeb
Jindři
Na
Na
Na

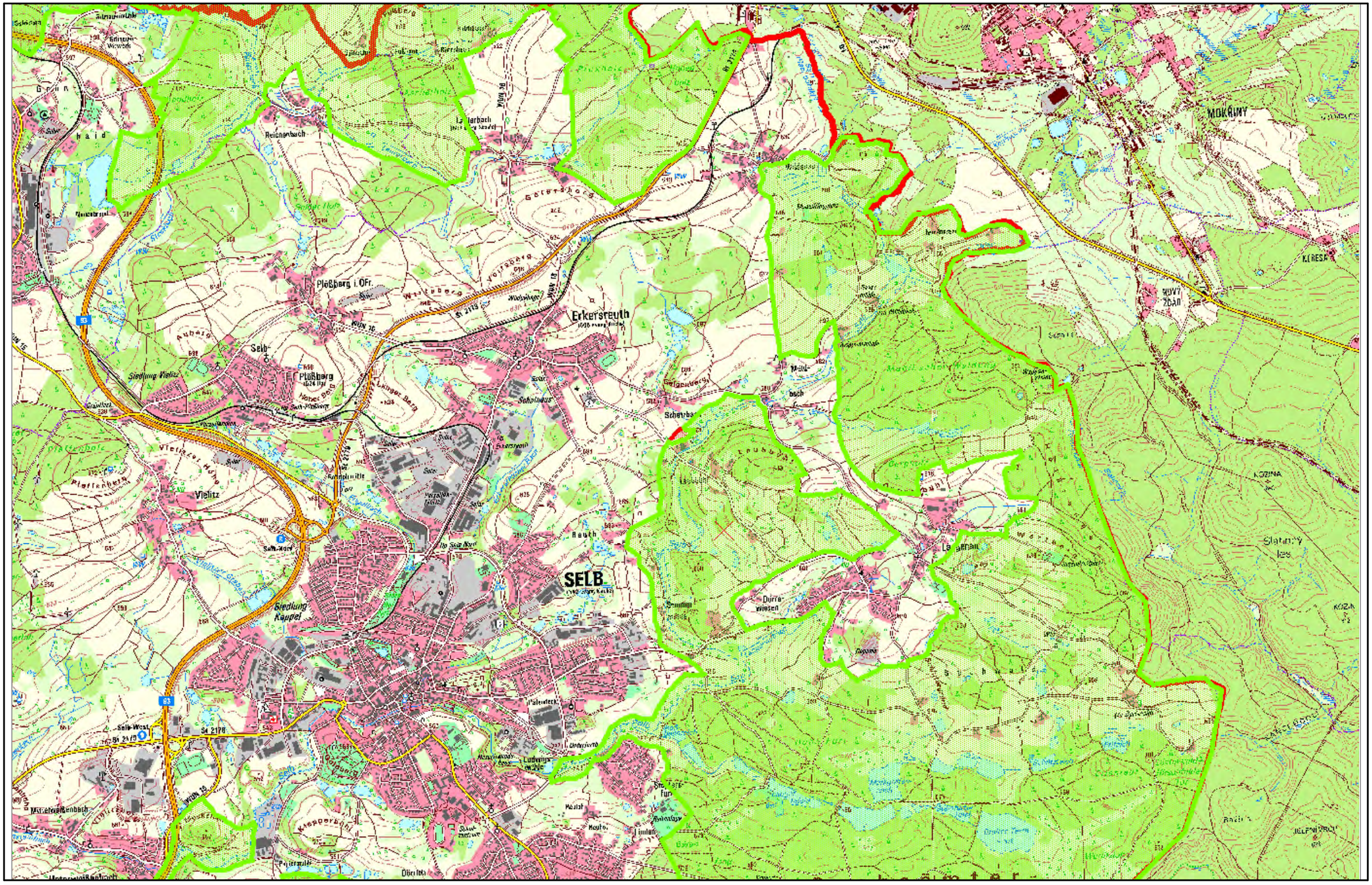

Fachinformationssystem Naturschutz

Geobasisdaten Copyright: Bayerische Vermessungsverwaltung

Anlage zum Oberfränkischen Amtsblatt Nr. 10/2026
zur Verordnung zur Änderung über das Landschaftsschutzgebiet "Fichtelgebirge"

Maßstab 1:25.000 - 1 cm entspricht 250,00 m

1 km

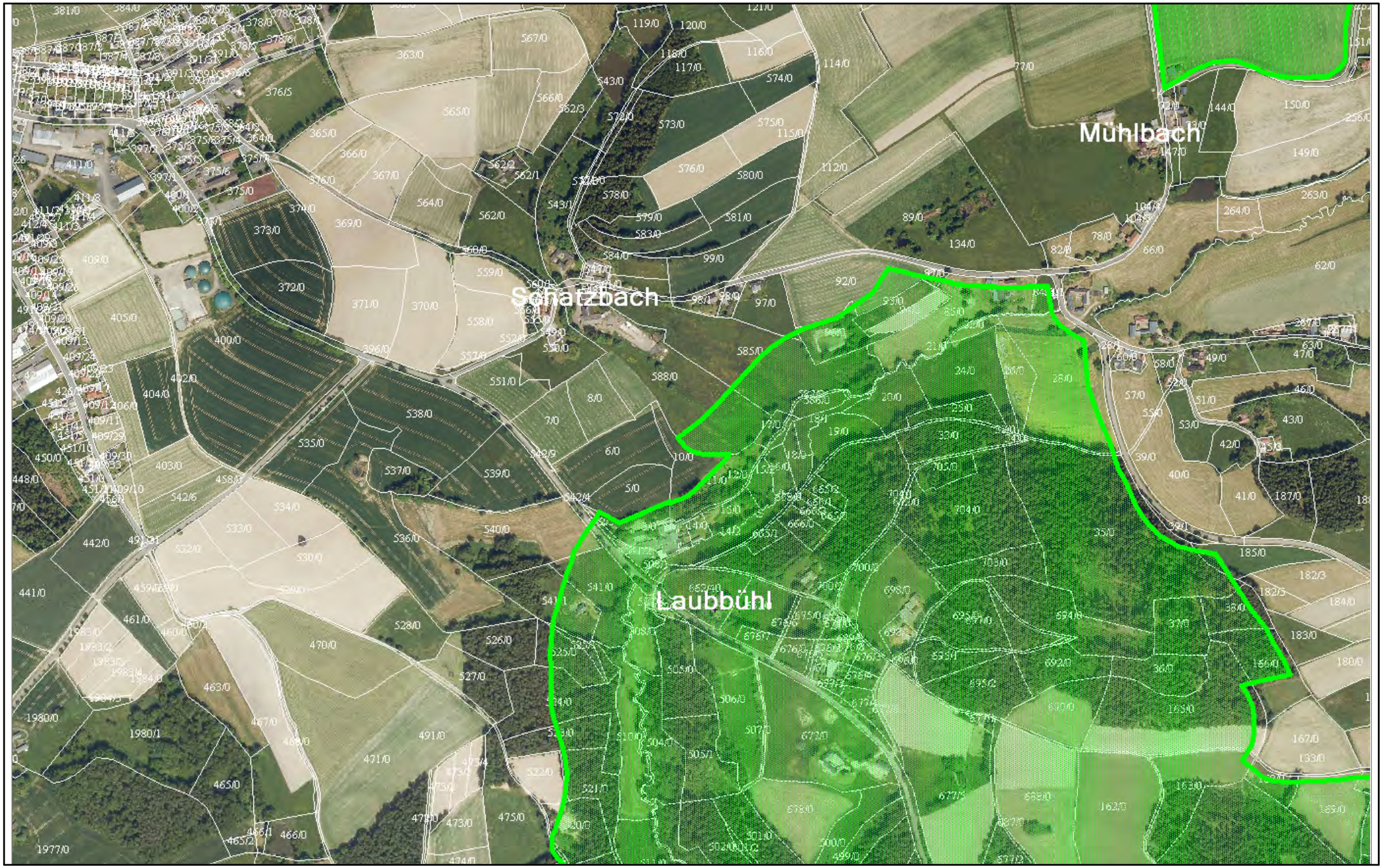

Karte LSG-Änderung 1:5.000

Fachinformationssystem Naturschutz

Geobasisdaten Copyright: Bayerische Vermessungsverwaltung

Anlage zum Oberfränkischen Amtsblatt Nr. 10/2026
zur Verordnung zur Änderung über das Landschaftsschutzgebiet "Fichtelgebirge"

Maßstab 1:5.000 - 1 cm entspricht 50,00 m

200 m