






Legende

-  Antragsfläche des bergrechtlichen Planfeststellungsverfahrens / Gesamtflächeninanspruchnahme
-  Abbaufeld Bestandsgenehmigung Landkreis (Abbau gem. HBP als Trockenabbau)
-  Abbaufeld geplante Erweiterung

ungefähre Abbauentwicklung

-  1. Jahr
-  2. Jahr
-  3. Jahr
-  4. Jahr
-  5. Jahr
-  6. Jahr

Kartengrundlagen:
Geobasisdaten (DOP20): Bayerische Vermessungsverwaltung

Auftraggeber:
Heidelberger Sand und Kies GmbH
Berliner Straße 6
69120 Heidelberg



Auftragnehmer:
HGN Beratungsgesellschaft mbH
Liebknechtstraße 42
39108 Magdeburg



PFV Kiessandtagebau Sommerach / Main
Rahmenbetriebsplan

**Abbauplanung
in Jahresschritten**

Bearbeiter:	K. Mroos	Maßstab:	1:3.000
Projekt-Nr.:	20-217	Anlage:	5
Datum:	11.08.2022	Anl5_Abbauplanung.mxd	
LS: ETRS 1989 UTM Zone 32N / HS: DHHN 16			