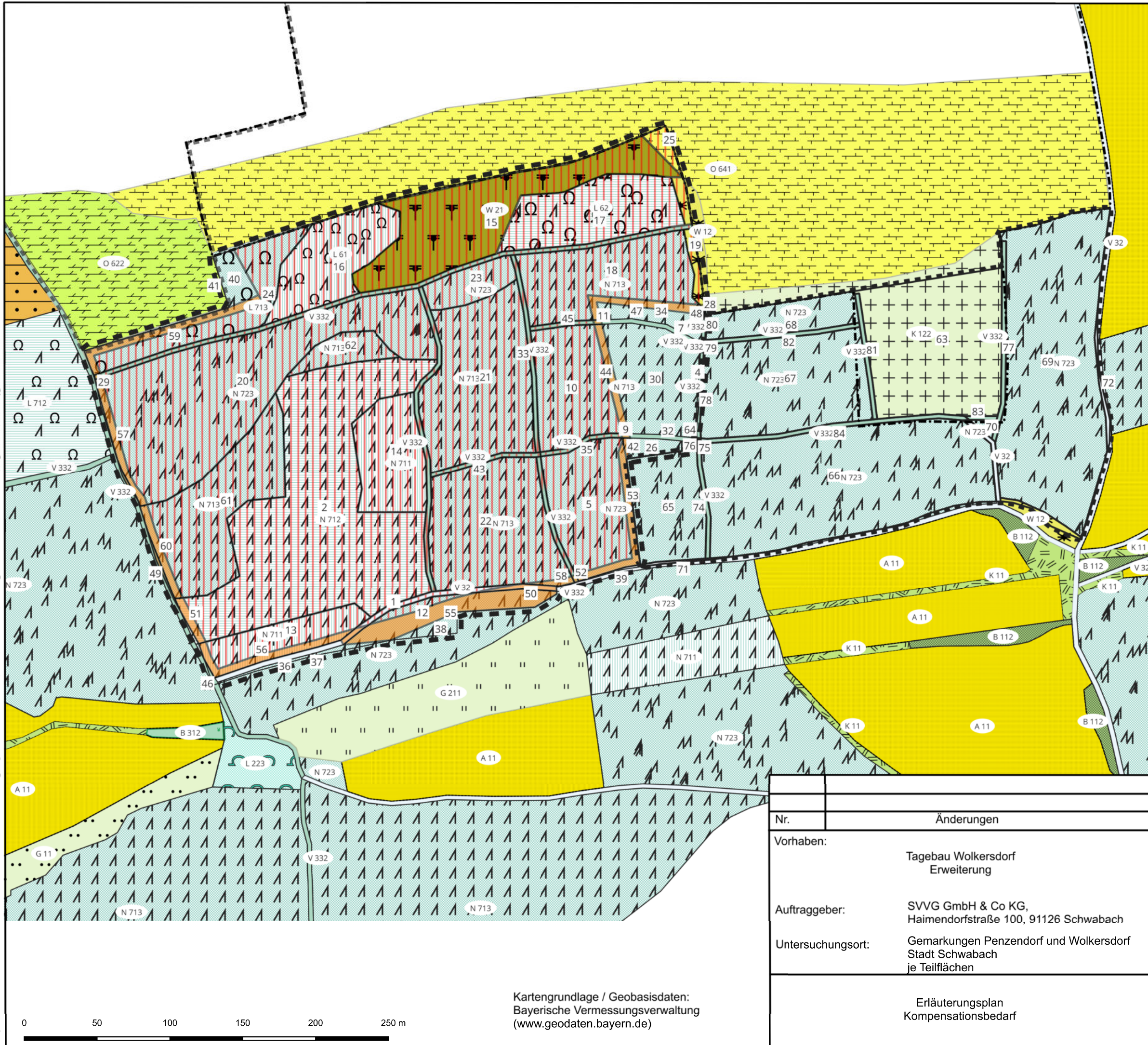





P:\19A0205_Reithelshoefer_Wolkersdorf_Erweiterung_Quarzsandabbau\GIS\SHAPES\Antrag_2025_08\Abbauantrag_2025_08.qgz



Legende


Antragsfläche mit Abbau

Antragsfläche ohne Abbau

GB_Maringer


Eingriffsschwere


Abbau


Rand


kein Abbau


Bestand


A11 Acker intensiv


G11 Intensivgrünland, genutzt


G211 mäßig extensives Grünland, artenarm

B112 Hecken, mesophil


K11 Krautfluren, artenarm

K122 Krautfluren, mässig artenreich, frischer bis mässig trockener Standort


W12 Waldmäntel frischer bis mässig trockener Standorte


W21 Vorwälder auf natürlich entwickelten Böden

O641 Bau- und Abbauflächen, naturfern


O622 Bau- und Abbauflächen, naturnah


V32 Flurwege, geschottert

V332 Grünweg


P412 Sonderflächen Land- und Energiewirtschaft, teilversiegelt


B312 Baumgruppen, standortgerecht, mittel


N711 strukturalarme Nadelholzforste, junge Ausprägung


N712 strukturalarme Nadelholzforste, mittlere Ausprägung


N713 strukturalarme Nadelholzforste, alte Ausprägung


N723 strukturreiche Nadelholzforste, alte Ausprägung

L223 Laubwald, feucht, alte Ausprägung

L61 sonstige standortgerechte Laub(misch)wälder, junge Ausprägung

L62 sonstige standortgerechte Laub(misch)wälder, mittlere Ausprägung

L712 nicht standortgerechte Laub(misch)wälder, einheimische Baumarten, mittlere Ausprägung

L713 nicht standortgerechte Laub(misch)wälder, einheimische Baumarten, alte Ausprägung

Nr.	Änderungen	geänd. am	Bearbeiter	gepr. am	Projektleiter
Vorhaben: Tagebau Wolkersdorf Erweiterung		Anlage: 12 Maßstab: 1: 2.500			
Auftraggeber: SVVG GmbH & Co KG, Haimendorfstraße 100, 91126 Schwabach		entwickelt	06.06.2025	SRe	
		gezeichnet	19.07.2025	SRe	
		geprüft	19.08.2025	Redlbeck	
Untersuchungsort: Gemarkungen Penzendorf und Wolkersdorf Stadt Schwabach je Teilflächen		Der Vorhabensträger:			
Erläuterungsplan Kompensationsbedarf		R & H Umwelt GmbH Zentrale Schnorrstraße 5a 90471 Nürnberg Telefon 0911 86 88-10 info@rh-umwelt.de			

Kartengrundlage / Geobasisdaten:
Bayerische Vermessungsverwaltung
(www.geodaten.bayern.de)

