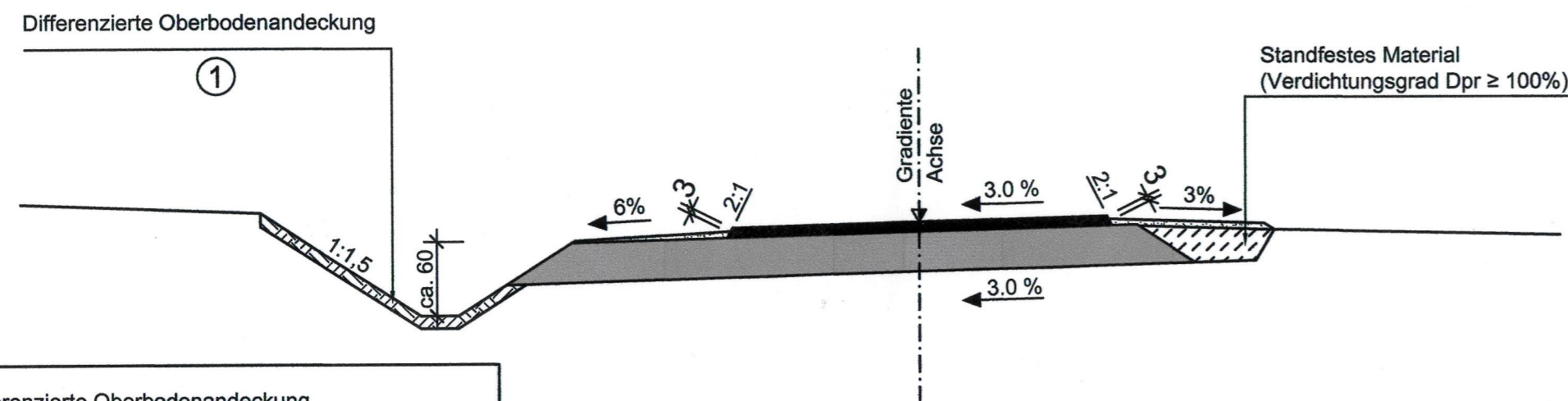
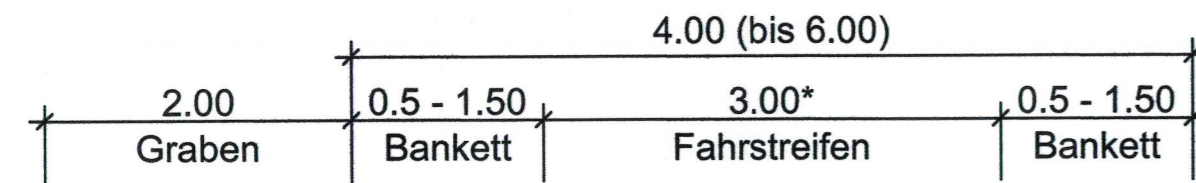


Regelquerschnitt Wirtschaftswege
mit bituminöser Trag-Deckschicht
Aufbau nach DWA-A904

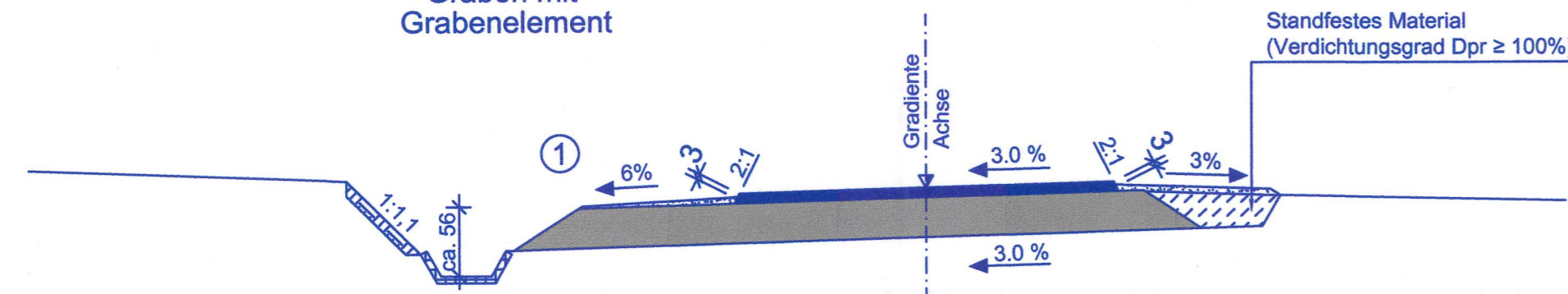
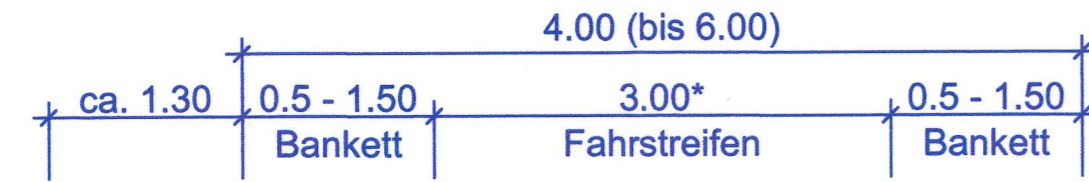
M = 1 : 50



- Differenzierte Oberbodenandeckung**
- Pflanzflächen: (max.) 20-30 cm Oberboden
 - Bankette: kein Oberboden
 - Magerrasenflächen: kein Oberboden
 - alle anderen Rasenflächen: max. 10 cm Oberboden

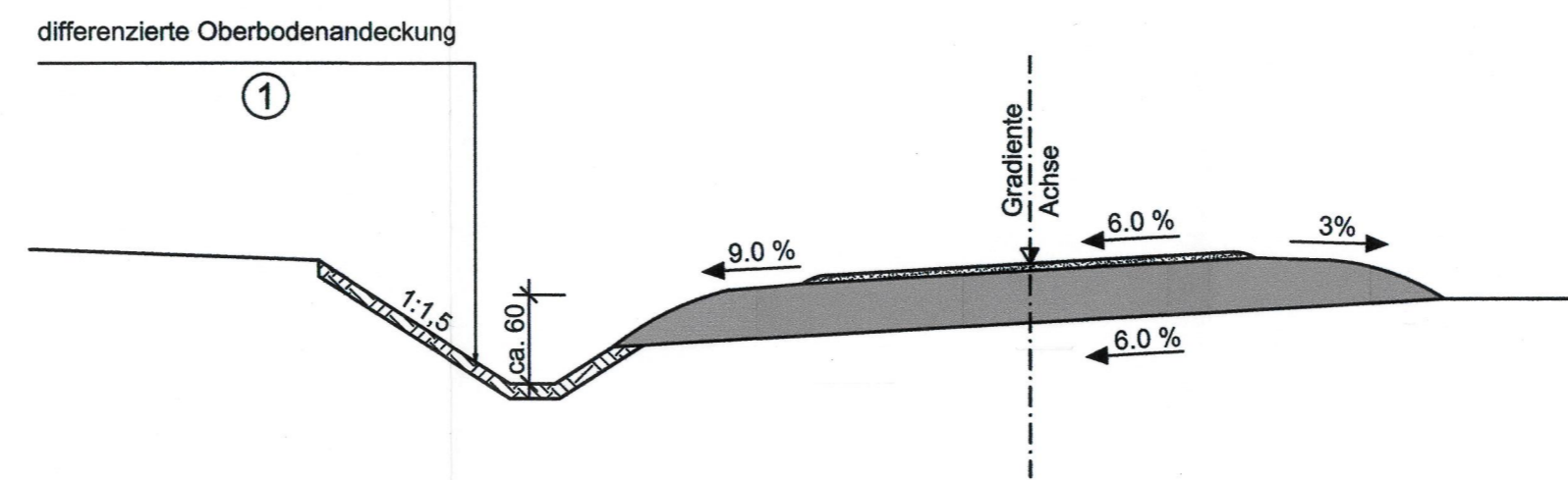
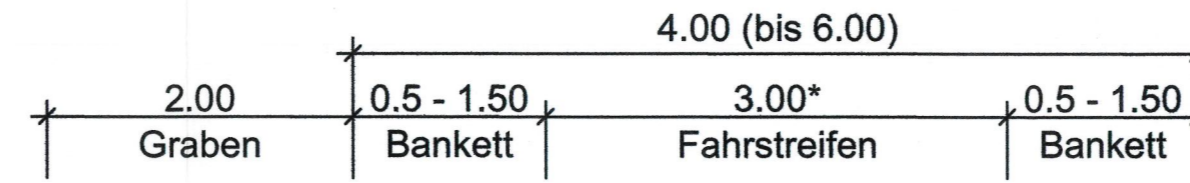
Regelquerschnitt Wirtschaftswege
für beengte Verhältnisse

M = 1 : 50



Regelquerschnitt Wirtschaftswege
ohne Bindemittel mit Deckschicht
Aufbau nach DWA-A904

M = 1 : 50



* im Bereich von Zufahrten für Rettungszugänge mit einer Breite von 3,50m

Verkehrsprojekt Deutsche Einheit Schiene Nr. 8
Ausbaustrecke Nürnberg - Ebersfeld

PFA 21 Altendorf - Hirschaid - Strullendorf
Bestand Str. 5900, km 46,000 - km 56,165

Planänderung nach § 73 Abs. 8 VwVfG

ersetzt die 1. Auslegung des Planfeststellungsverfahrens

geändert:
DB Netz AG
Regionalbereich Südost (I.NGW(5))
Nürnberg, den 02.11.2018
Alfons Pienter

c		
b		
a	Tektur: Ergänzung Querschnitt für Wirtschaftsweg für beengte Verhältnisse	02.11.2018
Index	Art der Änderung	Datum

Für die Änderung: DB Engineering & Consulting GmbH Region Süd Planung München Richelstraße 3 80634 München		Planverfasser: Ingenieurgesellschaft Planung ABS Nürnberg-Ebersfeld PA21 Hyder Consulting GmbH Leonhardt, André und Partner Beratende Ingenieure VBI AG Kilianstraße 120 90428 Nürnberg Tel.: (030) 87 05 21-0 Fax: (030) 87 05 21-11	Anlagen-Nr.: 6.6 Auftrag-Nr.: DE000726 Datum: 09/2018 Name: Brandt gepr.: 09/2018 D. Piotrowski bearb.: 09/2018 F. Schlecht gepr.: 09/2018
Bauherr: DB Netz AG DB Station&Service AG DB Energie GmbH		Im Namen und für Rechnung des Bauherrn: DB ProjektBau GmbH Regionalbereich Südost Großprojekte VDE 8.1 Äußere Cramer-Klett-Straße 3 90489 Nürnberg Nürnberg, 30.06.2014 Datum, Unterschrift: <i>Alfons Pienter</i>	Plan-Nr.: 1a Planfeststellung Planzeichen: Blattgr.: 780x297 Einwirkungen (Lastmodelle): Höhen- und Koordinatensystem DHHN 12 DHDN im System der DB AG
Maßstab: 1:50		Regelquerschnitt Wirtschaftswege	
Projekt: Strecke:		VDE 8.1 ABS Nürnberg-Ebersfeld 5900 Nürnberg Hbf - Bamberg / 5919 Eltersdorf - Leipzig - Neuwiederitzsch 5110 Strullendorf - Frensdorf	

Diese(n) Unterlage(n)/Plan darf ohne vorherige Genehmigung des Erstellers nicht veröffentlicht, vervielfältigt oder geändert, noch für ein anderes Bauvorhaben genutzt werden, als für das, das auf dem Plankopf/Betreff ausgewiesen ist.
29.11.2018 18:45 schlecht@2018 DE000726.ctb C:\CAD\01_Vault\Project\02_Projekte\München\IP_M000345A_VDE8.1_Planung\Wk_GP_D_GP_06_6_1_VA_OP_Wirtschaftswege.dwg / R0_Wirtschaftswege