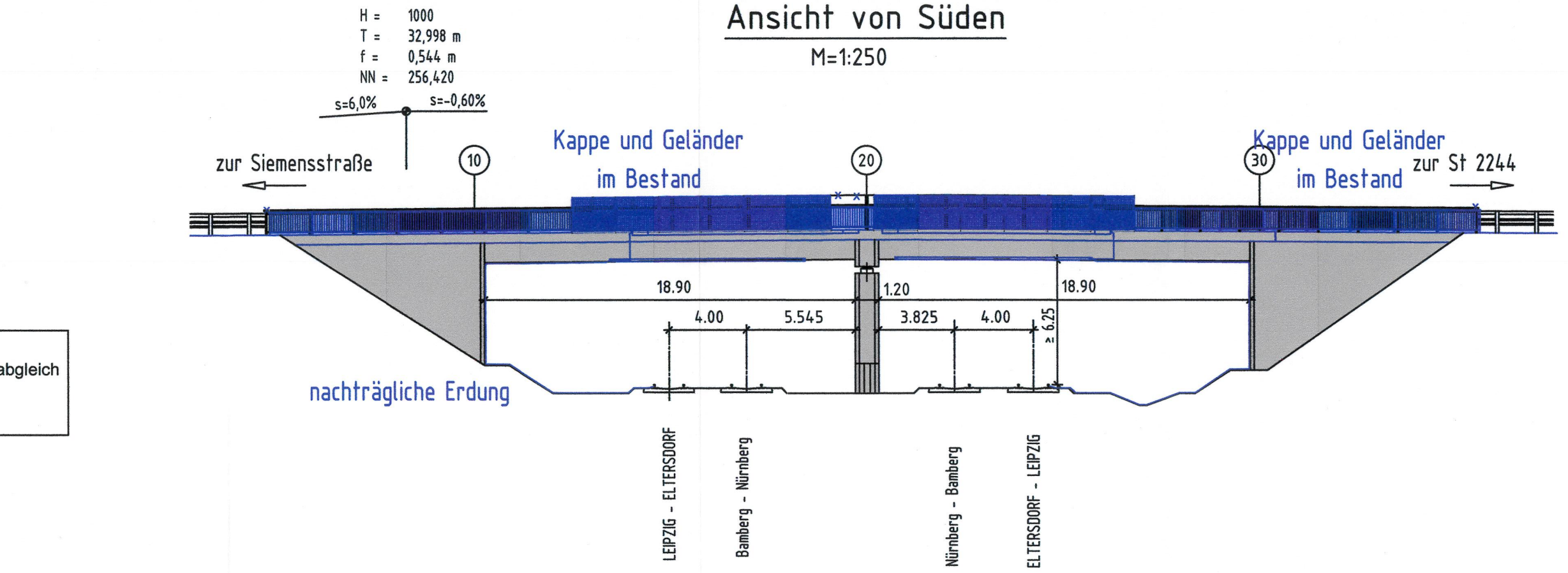
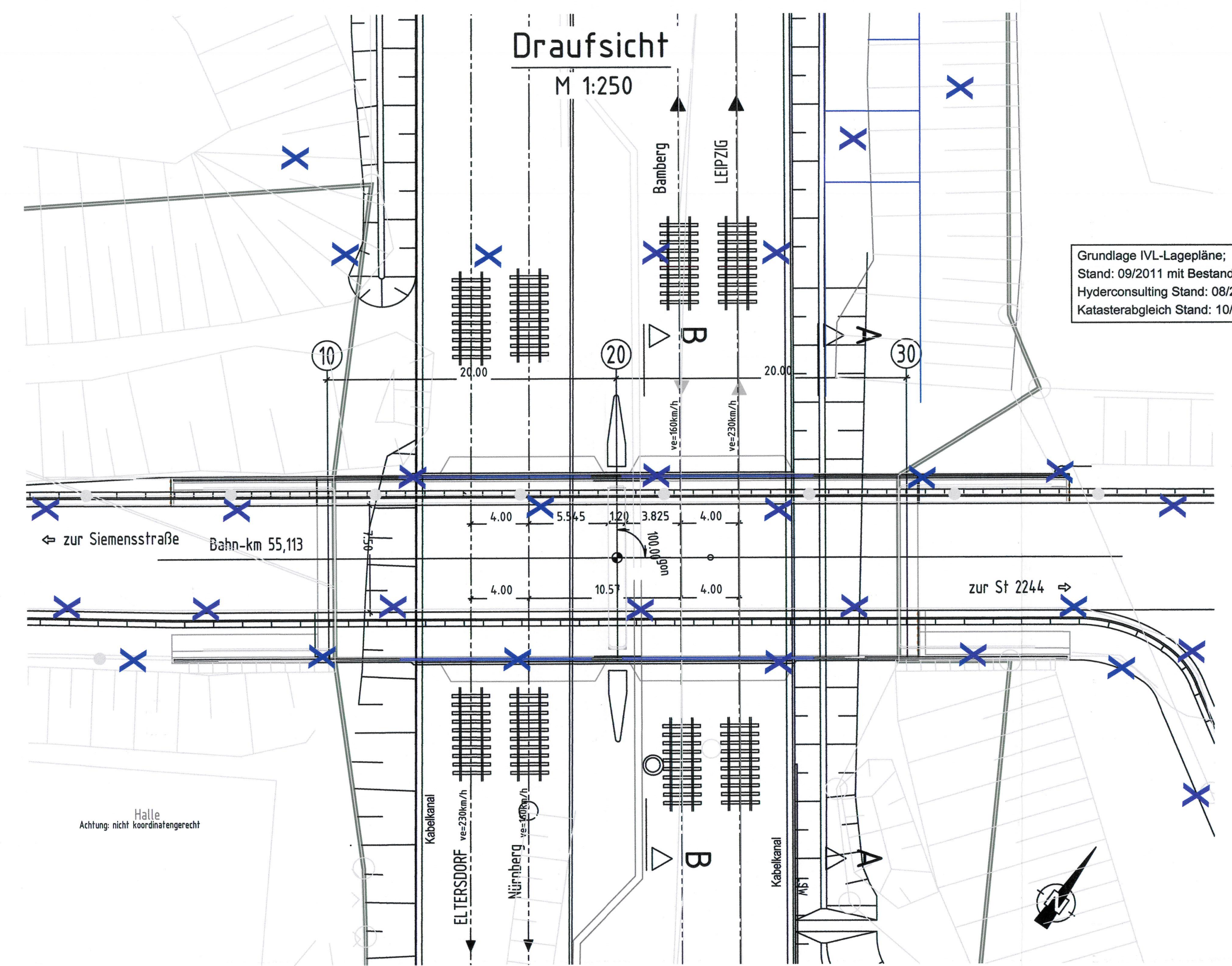
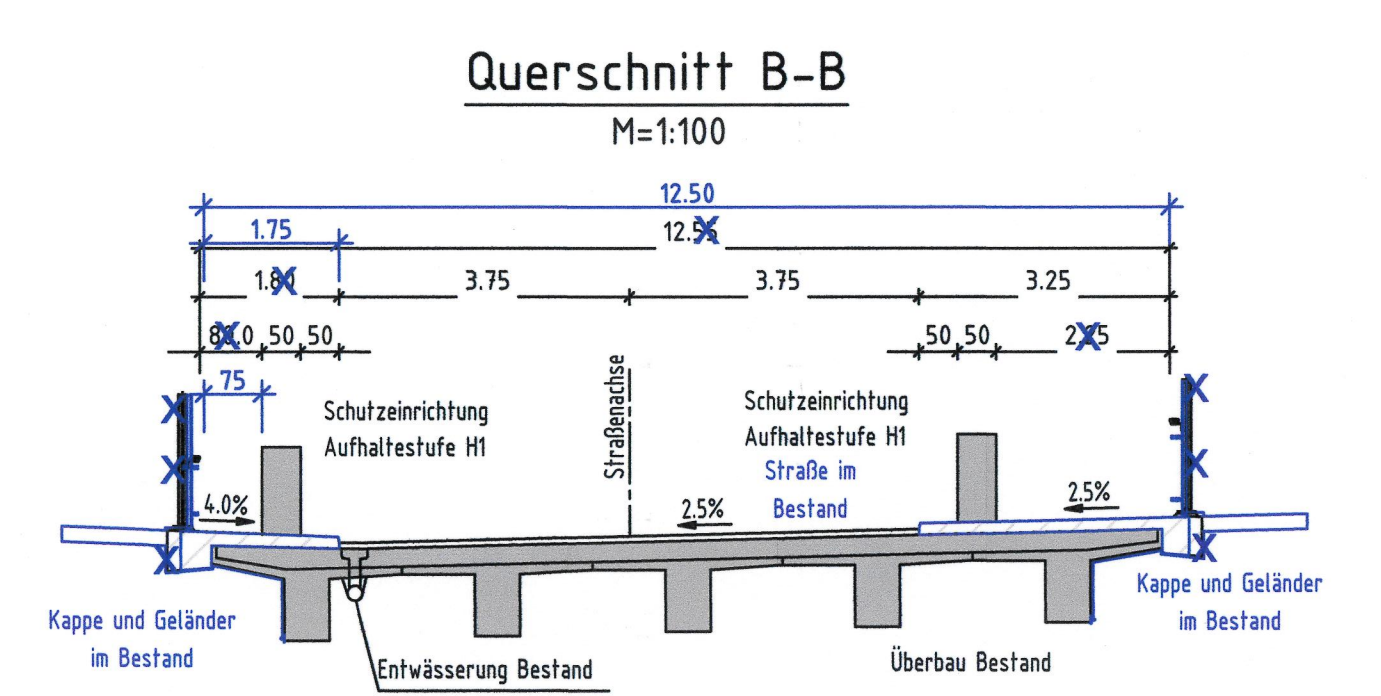
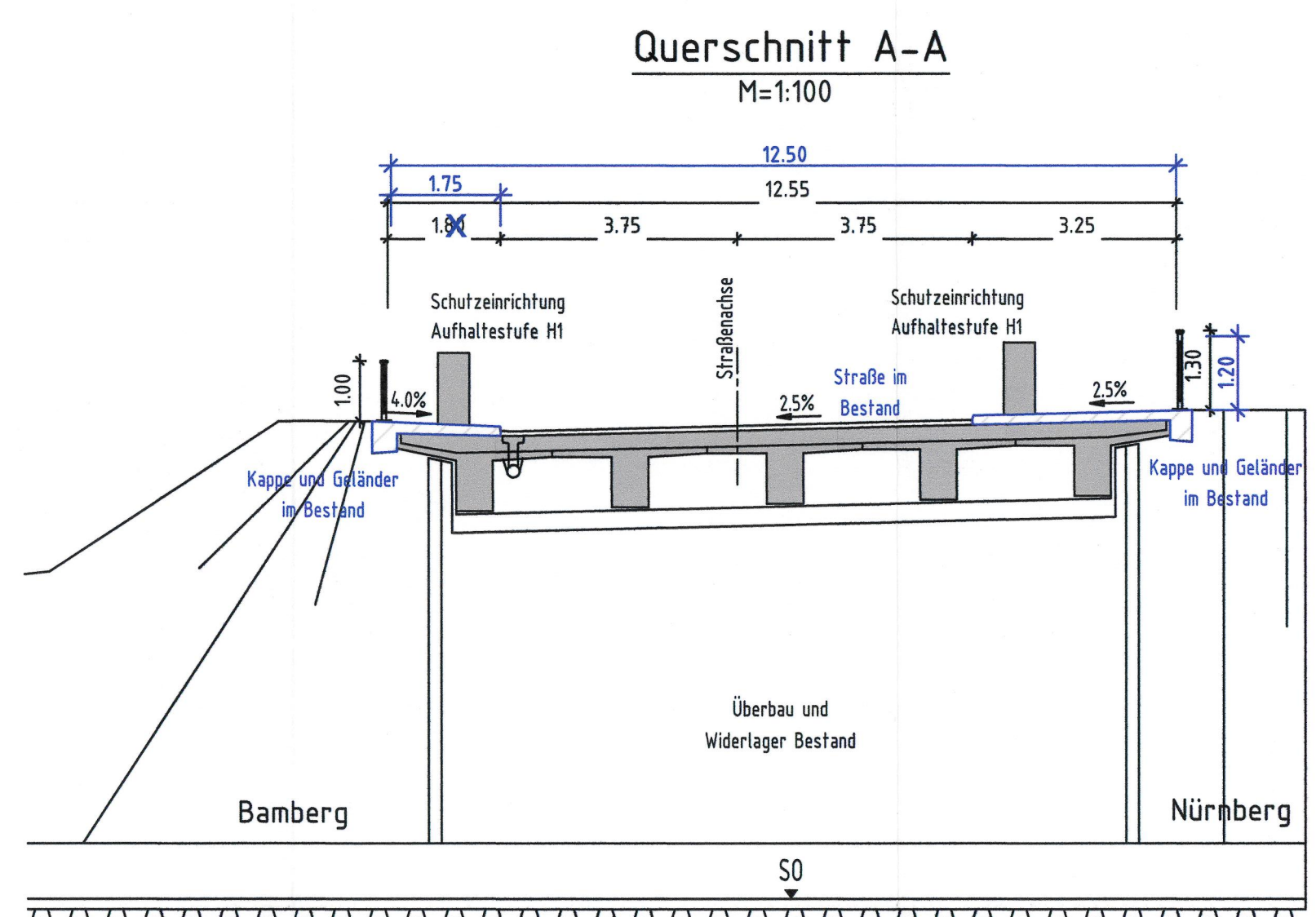


29.11.2018 18:32:32 schleichw @ 20.15 DE000726.ctb C:\CAD\01\_Vault\Proj\02\_VDE8\_1\_PAZ1\05\_Planung\04\_GPA\_D\_GP\_08\_19\_SÜ\_Gewerbeanbindung\_Nord.km 55,113.dwg / 1a



Bauwerksdaten	
Lichte Weite zw. Widerl.	39,00 m
Lichte Höhe	6,25 m
Kreuzungswinkel	100 gon
Breite zw. d. Geländern	12,55 m



Legende Blauetrug	
X	entfällt
X/-	Planänderung

# Verkehrsprojekt Deutsche Einheit Schiene Nr. 8

## Ausbaustrecke Nürnberg - Ebersfeld

PFA 21 Altendorf - Hirschaid - Strullendorf  
Bestand Str. 5900, km 46,000 - km 56,165

Planänderung nach § 73 Abs. 8 VwVfG

ersetzt die 1. Auslegung des Planfeststellungsverfahrens

geändert:  
DB Netz AG  
Regionalbereich Südost (LNGW(5))

Nürnberg, den 02.11.2018

c		
b		
a	Tektur: Beibehalten der Bestandskappe und Ergänzung Berührungsschutz	02.11.2018
Index	Art der Änderung	Datum

Für die Änderung: DB Engineering & Consulting GmbH Region Süd Planung München Richterstraße 3 80634 München		Planverfasser: Ingenieurgesellschaft Planung ABS Nürnberg-Ebersfeld PA21 Hyder Hyder Consulting GmbH Beratende Ingenieure VBI AG Grünwaldstraße 61-62 10829 Berlin Tel: (030) 67 05 21-0 Fax: (030) 67 05 21-11		Anlagen-Nr.: 8.19 Auftrag-Nr.: Datum: 09/2018 Name: W. Schlecht	
Ort: München, 02.11.2018		Ort: Berlin, 30.06.2014		gepr.: 09/2018 Name: W. Schlecht	
Bauherr: DB Netz AG DB Station & Service AG DB Energie GmbH		Im Namen und für Rechnung des Bauherrn: DB ProjektBau GmbH Regionalbereich Südost Großprojekte VDE 8.1 Äußere Cramer-Klett-Straße 3 90469 Nürnberg Nürnberg, Datum, Unterschrift		Plan-Nr.: 1a Planfeststellung Planzeichen: Blattgr.: 297x1160 Einwirkungen (Lastmodelle):	
Maßstab: 1: 100 200		SÜ Gewerbeanbindung Nord Draufsicht, Ansicht km 55,113		Höhen- und Koordinatensystem DHN 12 DHDN im System der DB AG	

Projekt: VDE 8.1 ABS Nürnberg-Ebersfeld  
Strecke: 5900 Nürnberg Hbf - Bamberg / 5919 Eltersdorf - Leipzig - Neuwiederitzsch  
5110 Strullendorf - Frensdorf