

Verkehrsprojekt Deutsche Einheit Schiene Nr. 8

Ausbautrecke Nürnberg - Ebersfeld

PFA 21 Altendorf - Hirschaid - Strullendorf
 Bestand Str. 5900, km 46,000 - km 56,165

Planänderung nach § 73 Abs. 8 VwVfG

ersetzt die 1. Auslegung des Planfeststellungsverfahrens

geändert:
 DB Netz AG
 Regionalbereich Südost (LNGW(5))









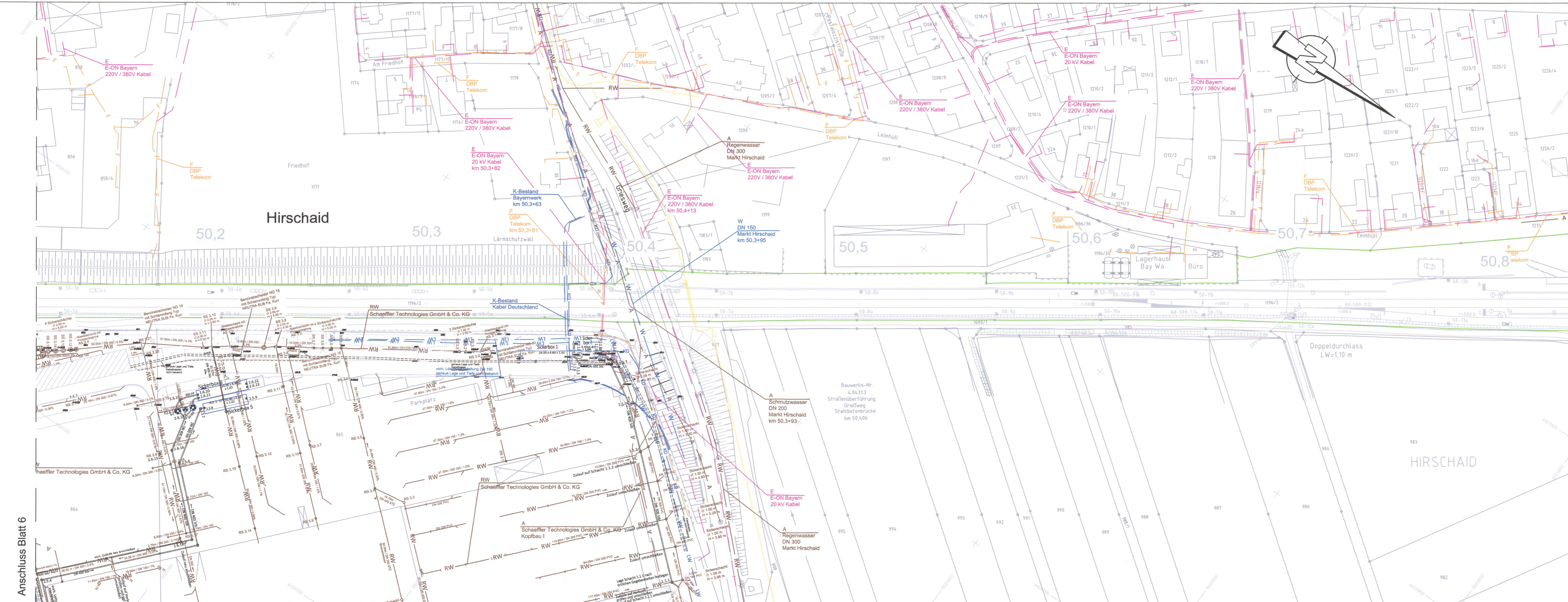
Nürnberg, den 02.11.2018

Alfons Planter

Nur zur Information

c	
b	
a	Tekstur: Ergänzung Bestand Vodafone Kabel Deutschland, Bestand Bayernwerk Stromkabel
Index	Art der Änderung

Für die Änderung: DB Engineering & Consulting GmbH  Region Süd Planung München Richelstraße 3 80634 München		Planverfasser: Ingenieurgesellschaft Planung ABS Nürnberg-Ebersfeld PA21  Hyder Consulting GmbH Deutschland Grünwaldstraße 61-62 10825 Berlin Tel: (030) 87 05 21-0 Fax: (030) 87 05 21-11		Anlagen-Nr.: 18 Auftrag-Nr.: DE000726	
Ort, München, 02.11.2018 		Ort, Berlin, 30.06.2014 Datum, Unterschrift 		Datum, Unterschrift	
Bauherr: DB Netz AG DB Station&Service AG DB Energie GmbH		Im Namen und für Rechnung des Bauherrn: DB ProjektBau GmbH  Regionalbereich Südost Großprojekte VDE 8.1 Außere Cramer-Klett-Str. 3 90489 Nürnberg Nürnberg, 02.11.2018  Datum, Unterschrift Alfons Planter		Plan-Nr.: 7a Planart: Planfeststellung Planzeichen: Blattgr.: 970 x 297 Einwirkungen (Lastmodelle):	
Maßstab: 1: 1000		Lageplan Kabel und Leitungen Bestand Abschnitt Altendorf-Hirschaid-Strullendorf km 50,118 - 50,831			
Projekt: VDE 8.1 ABS Nürnberg-Ebersfeld		Höhen- und Koordinatensystem DHHN 12 DHDN im System der DB AG			
Strecke: 5900 Nürnberg Hbf - Bamberg / 5919 Eltersdorf - Leipzig - Neuwiederitzsch 5110 Strullendorf - Frensdorf					



Anschluss Blatt 6

Anschluss Blatt 8

Dieser Untergliederungsplan darf ohne vorherige Genehmigung des Erstellers nicht veröffentlicht, vervielfältigt oder geändert, noch für ein anderes Bauvorhaben genutzt werden, als für das, das aus dem Planprojekt hervorgeht.

19.10.2018 15:17 Schleich@20.is DE000726.ctb Vaud-Projekt-Projekte\Nürnberg_VDE8.1_PAZ105_Planung\04_GP_D_GP_18_VA_LP_K_und_L_dwg / 07a