Lageplan
M 1:200

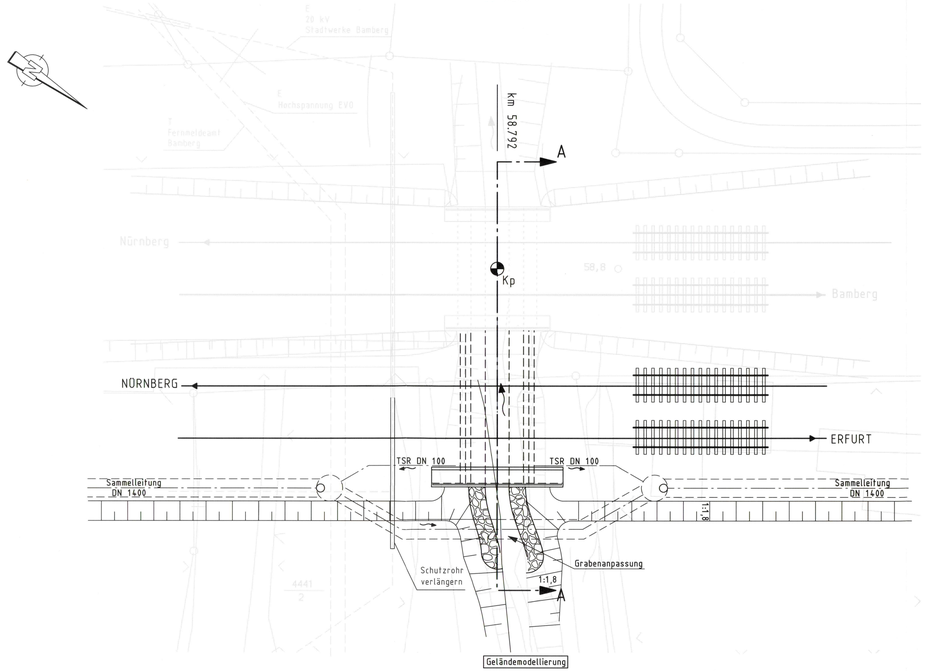

Schnitt A-A
M 1:100

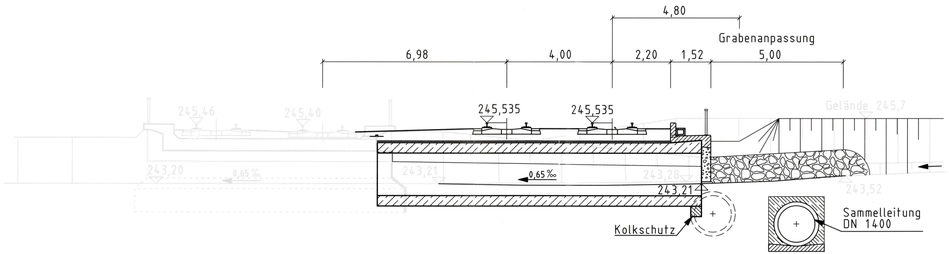

Ansicht von Nord-Osten
M 1:100

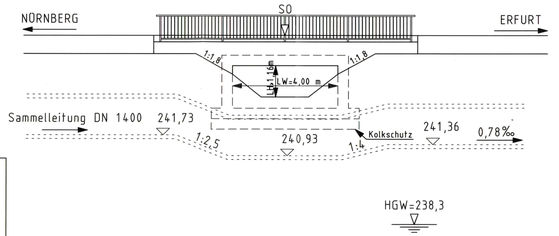

Bauwerksdaten:

Kreuzungs-km	58.792
Kreuzungswinkel	100^{gon}
Lichte Weite	4,00 m
Stützweite	4,40 m
Lichte Höhe	1,63 m
Breite zw. d. Geländern	11,8 m

Verkehrsprojekt
Deutsche Einheit Schiene Nr. 8

Ausbaustrecke Nürnberg – Ebensfeld
Abschnitt Bamberg

Planfeststellung Bau-km 56,165 - 62,373
und Bau-km 0,000 - 2,408

In 1 Blättern — Blatt 1

Im Auftrag der Deutschen Bahn

Planungsgesellschaft Bahnbau Deutsche Einheit mbH

Projektzentrum 8/3: Strecke Nürnberg - Erfurt
Erfurt, den 02.05.94

PB DE

Az. 22/94

Planungsgemeinschaft ABS

SEIB Ing.-Consult
90443 Nürnberg
Kraußstraße 3 Tel.0911/26630-0

Emch + Berger GmbH Ingenieure und Planer
90429 Nürnberg
Rosenaustr. 4 Tel.0911/92634-0

Nürnberg, den 28.03.1994

Blatt Nr.		
Auftrag Nr.		
	Datum	Name
bearb.	25.03.94	Müller/Fehler
gez.	25.03.94	Krolopp
gepr.	25.03.94	Schöbel

Maßstab
1:200
1:100

Ausbaustrecke Nürnberg-Ebensfeld · PA 22 Bamberg

EBR km 58,792
Sendelbach

Lageplan, Ansicht, Schnitt

Plan-Nummer:

Anlage Nr. 8.1

Ausgabe v.

Ersatz f.

Ursprung