

Verkehrsprojekt Deutsche Einheit Schiene Nr. 8

Ausbaustrecke Nürnberg - Ebersfeld

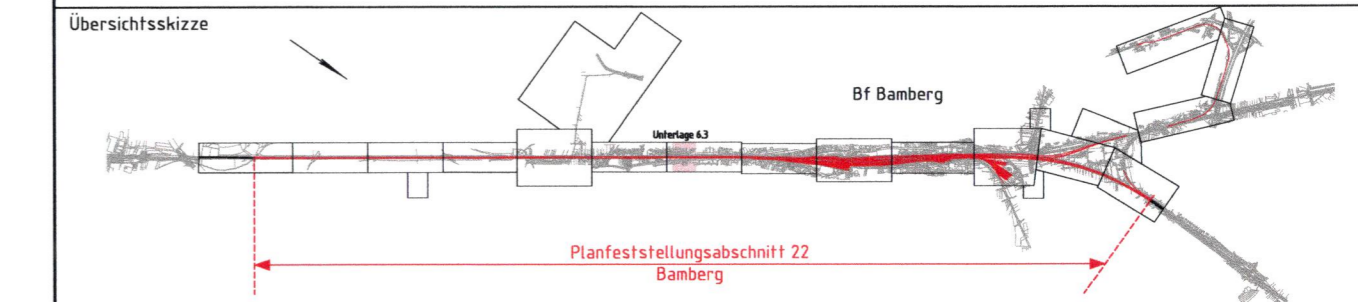

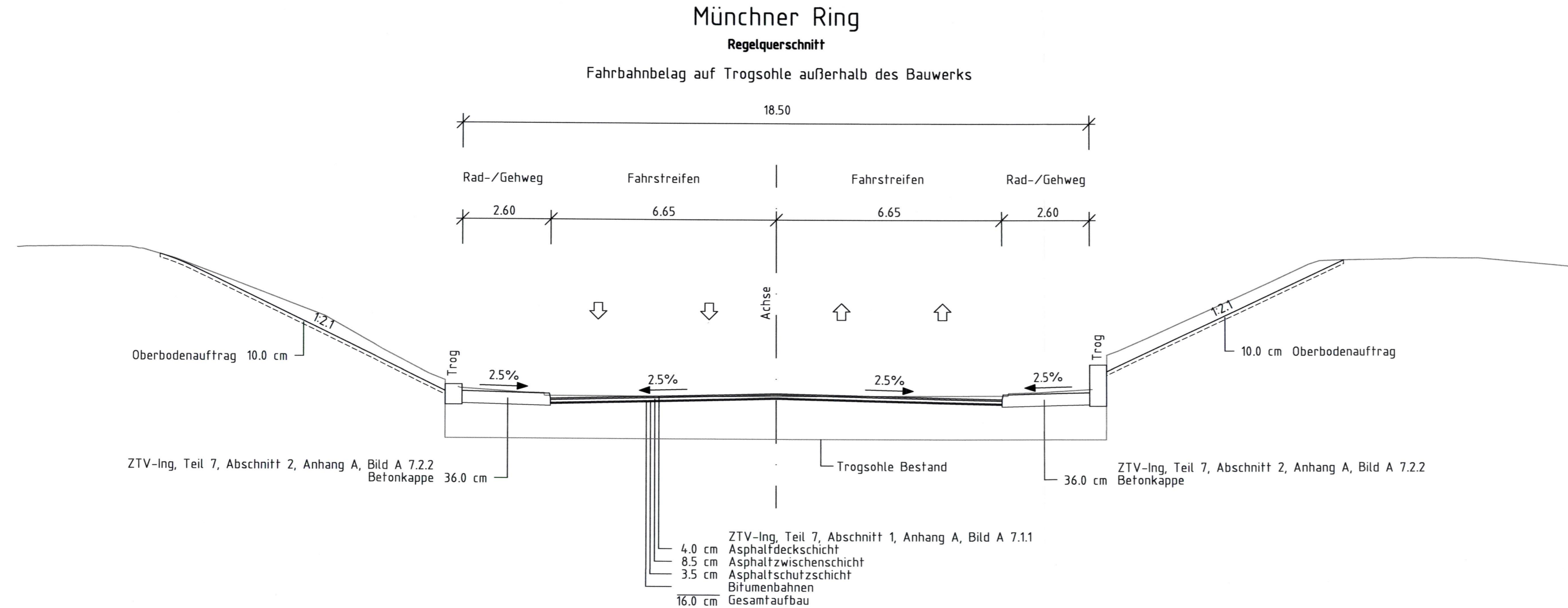
VDE 8.1 ABS, 3. Baustufe, Knoten Bamberg PFA 22 - Bamberg

Strecke 5900 km 56,165 - 62,373

Strecke 5100 km 0,000 - 2,408

3. Planänderung nach § 73 Abs. 8 VwVfG

ersetzt die 1. Auslegung der Planfeststellungsunterlage
(inklusive 1. und 2. Planänderung nach § 73 Abs. 8 VwVfG)



0	3. Planänderungsverfahren: Antragsfassung	14.10.2020
Index	Änderungen bzw. Ergänzungen	Planungsstand

Genehmigungsplanung: Unterlage für eine Entscheidung nach § 18 AEG

Vorhabenträger:			Planzeichen: 22GP 951001 06032 001 0	
DB Netz AG Regionalbereich Süd Sandstraße 38-40 90443 Nürnberg	DB NETZE DB Station&Service AG Regionalbereich Süd Bahnhofplatz 9 90443 Nürnberg	DB Energie GmbH Südwestpark 48 90449 Nürnberg	DB NETZE	Projekt-Nr.: E.1637260008
Vertreter des Vorhabenträgers:			Datum	Name
14.10.2020			10/2020	Schlitter
14.10.2020			10/2020	Sandig
14.10.2020			10/2020	Grisam

Vertreter des Vorhabenträgers:		Planverfasser:		Höhensystem:	DB REF 16
DB Netz AG Großprojekte Südost Knoten Bamberg Kurt-Schumacher-Straße 1 99084 Erfurt		ARGE Knoten Bamberg c/o Obermeyer Planen + Beraten GmbH Thomasstraße 83 99084 Erfurt		Koordinatensystem:	DB REF 16
14.10.2020		14.10.2020		Ursprungsplan:	
Datum		Datum		Blattgröße:	780 x 297 mm
Unterschrift		Unterschrift		Maßstab:	1:100

Planart:	Regelquerschnitt
Planinhalt:	Strecke 5900, km 60,263 Münchner Ring Ersatzneubau