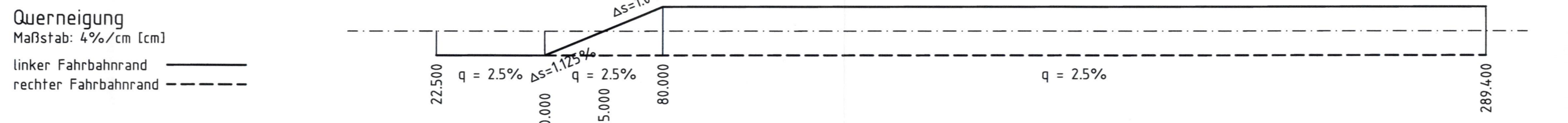
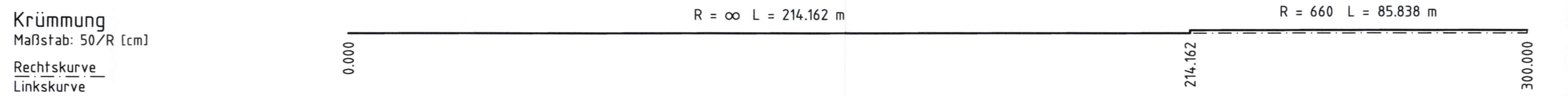
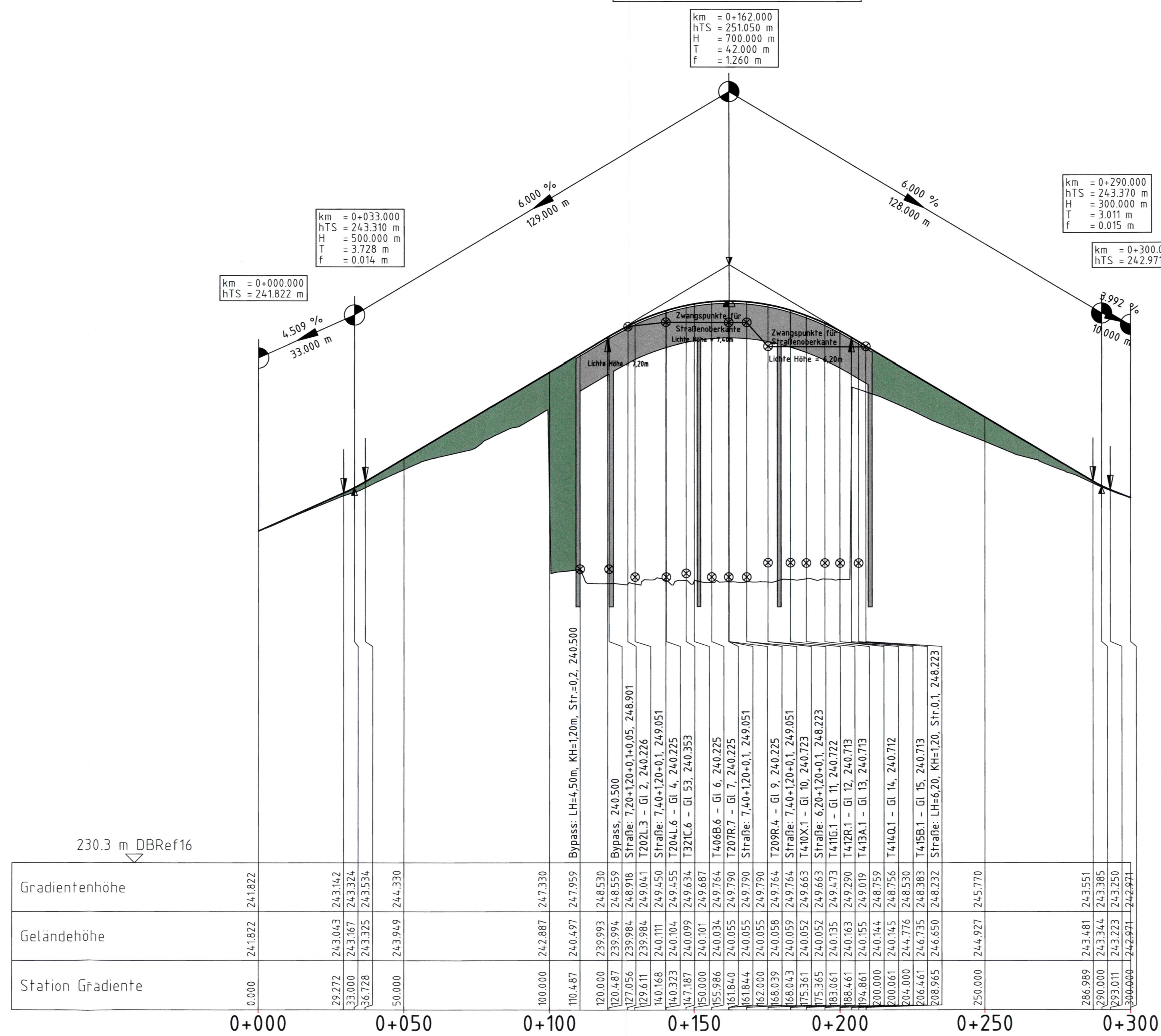

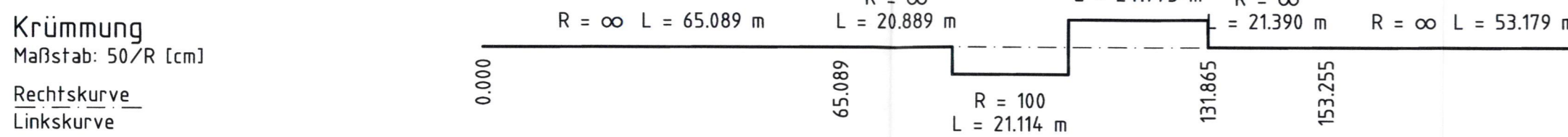
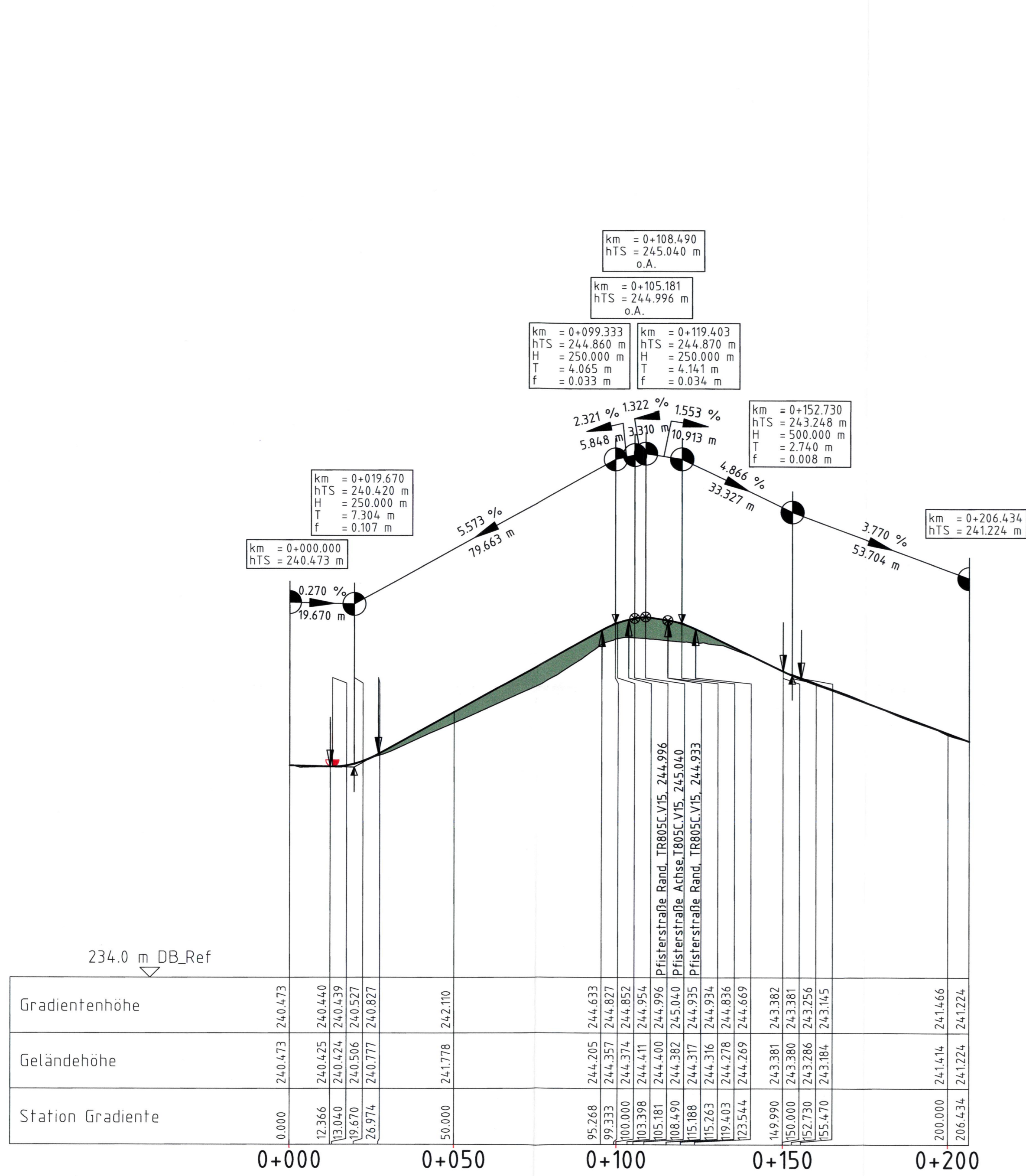
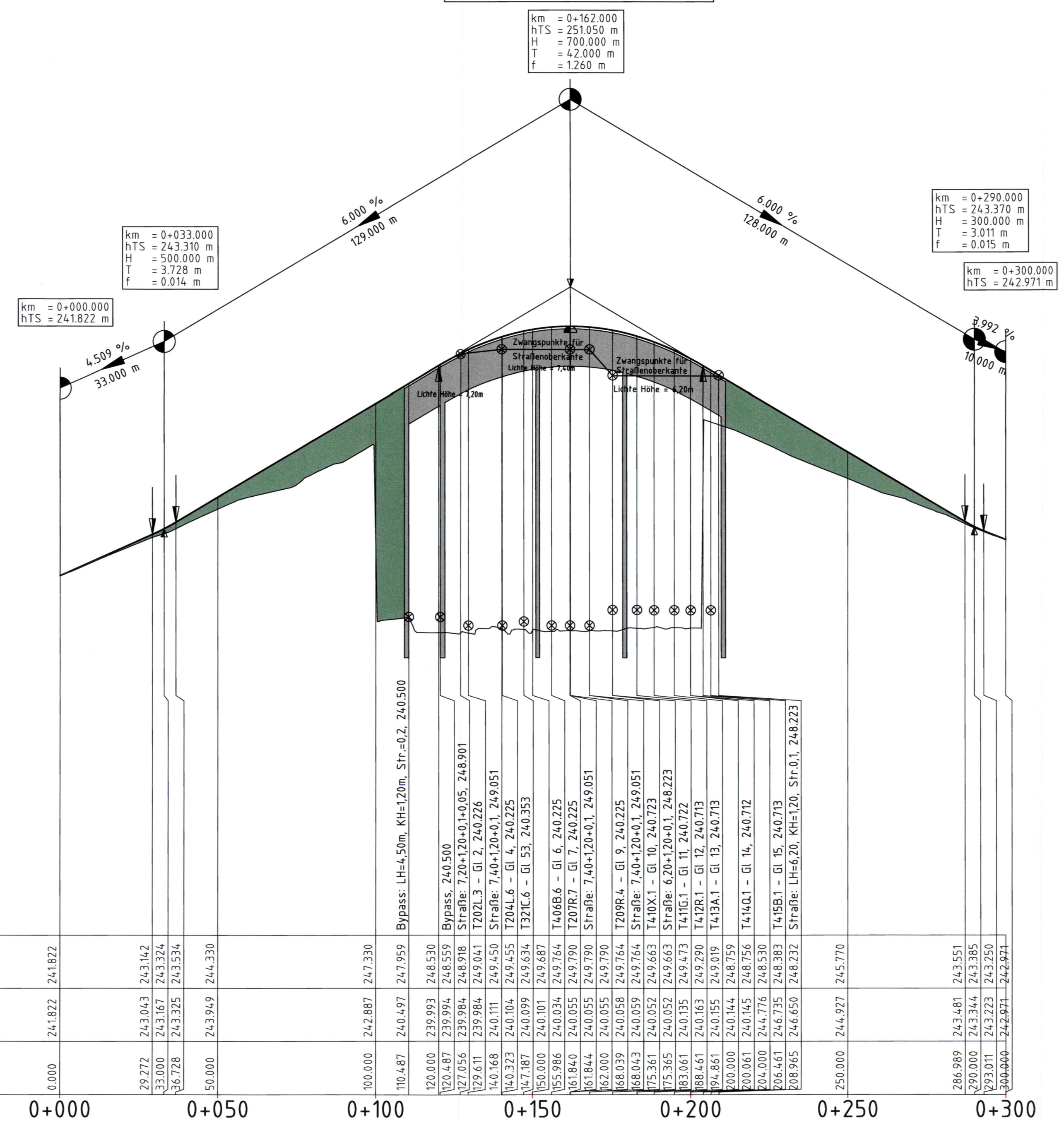


Schwarzenbergstraße  
M: 1:1000/100

Pfisterstraße  
M: 1:1000/100



Bauwerk 05  
SU Pfisterbergstraße  
Strecke  
Ersatzneubau  
Bau-km 0+162  
LW = 95,4310+29+26,43+30 m LH = 7,40 m  
Br.Kl. 2 KH = 1,20 m



HINWEIS: Blickrichtung Straßenlängsschnitt in aufsteigender Stationierung der Gleise

Legende:

- Bestand / Bestandsergänzung
- Neubau / Änderung Gradiente
- Rückbau
- äußere Grenze der vorhabenfrüherigen Grundstücke
- Planung Entwässerung
- Planung temporäre Anlagen

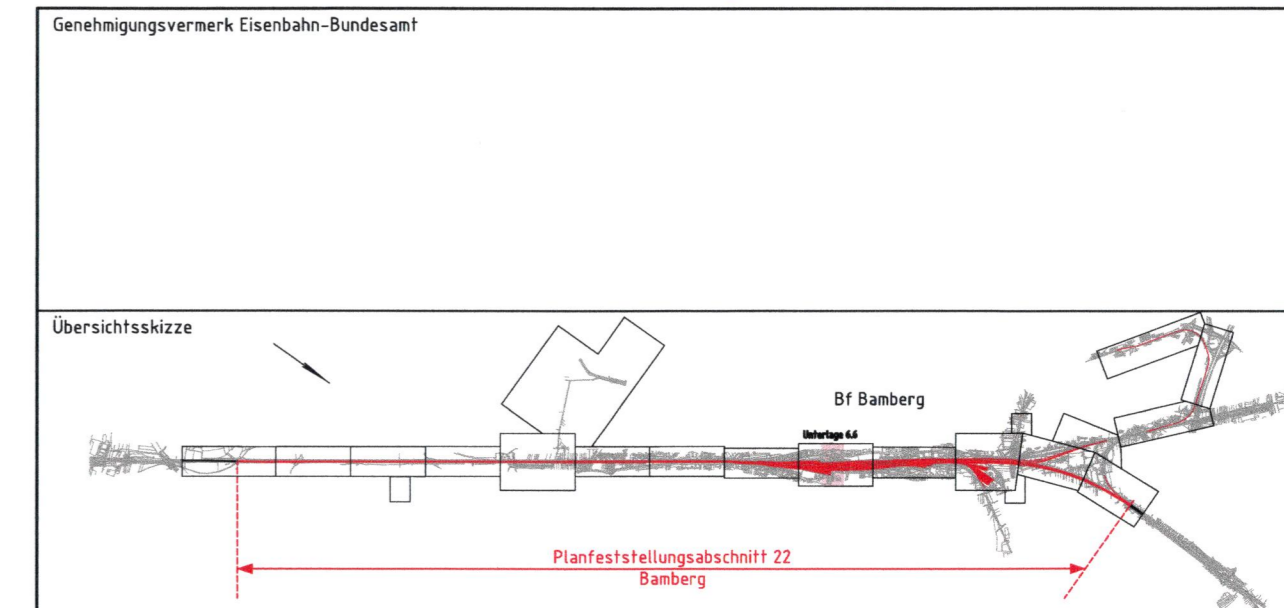
Straßenbau:

- Einschnitt
- Damm
- Ausrundungsbeginn Kuppe / Ausrundungsende Wanne
- Neigungsbruchpunkt mit Angabe von Ausrundungshalbmesser, Längsneigung und Abstand zum nächsten Neigungsbruchpunkt
- Gradientenhochpunkt
- Gradiententiefpunkt
- Bauwerkskante

Verkehrsprojekt Deutsche Einheit Schiene Nr. 8

Ausbautrecke Nürnberg - Ebersfeld  
VDE 8.1 ABS, 3. Baustufe, Knoten Bamberg PFA 22 - Bamberg  
Strecke 5900 km 56,165 - 62,373  
Strecke 5100 km 0,000 - 2,408

3. Planänderung nach § 73 Abs. 8 VwVfG  
ersetzt die 1. Auslegung der Planfeststellungsunterlage (inklusive 1. und 2. Planänderung nach § 73 Abs. 8 VwVfG)



0	3. Planänderungsverfahren-Antragsfassung	16.10.2020
Index	Änderungen bzw. Ergänzungen	Planungsstand

Genehmigungsplanung: Unterlage für eine Entscheidung nach § 18 AEG

Vorhabensträger: DB Netz AG Regionalbereich Süd Sandstraße 38-40 90443 Nürnberg		DB NETZE DB Station&Service AG Regionalbereich Süd Bahnhofplatz 9 90443 Nürnberg		DB Energie GmbH Süwestpark 48 90443 Nürnberg		DB NETZE	
Vertreter des Vorhabensträgers: DB Netz AG Größengürtel Südost Knoten Bamberg Kurt-Schumacher-Strasse 11 90443 Erfurt		Planverfasser: ARGE Knoten Bamberg c/o Obermeyer Plänen + Beraten GmbH Thomasstraße 83 90443 Erfurt		Datum: 16.10.2020 Unterschrift: <i>[Signature]</i>		Projekt-Nr.: E.1637260008 Datum: 10/2020 Name: Schiffer bearb: 10/2020 Sandig gepr: 10/2020 Grisan	
Höhensystem: DB REF 16		Koordinatensystem: DB REF 16		Ursprungsplan: 1160 x 594 mm		Blattgröße: 1160 x 594 mm	
Planart: Höhenplan		Planinhalt: Strecke 5900, km 61,852 Pfisterstraße / Starkenfeldstraße Ersatzneubau		Datum: 16.10.2020 Unterschrift: <i>[Signature]</i>		Maßstab: 1:1000/100	