

Verkehrsprojekt Deutsche Einheit Schiene Nr. 8

Ausbaustrecke Nürnberg - Ebersfeld

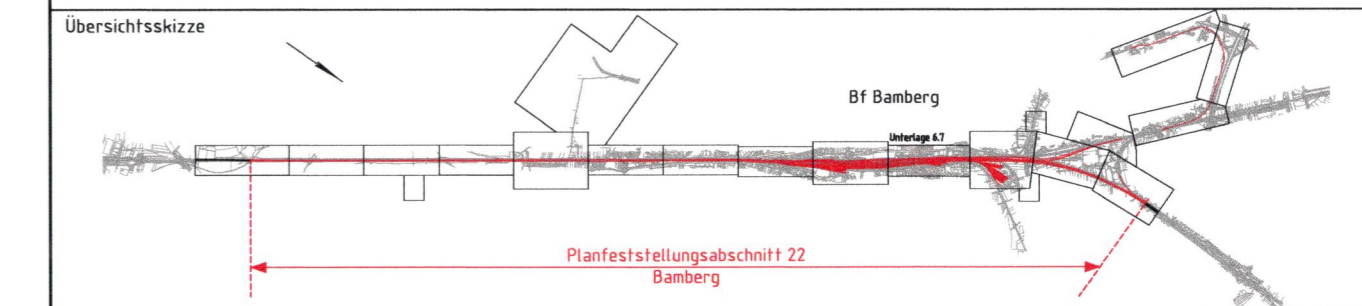

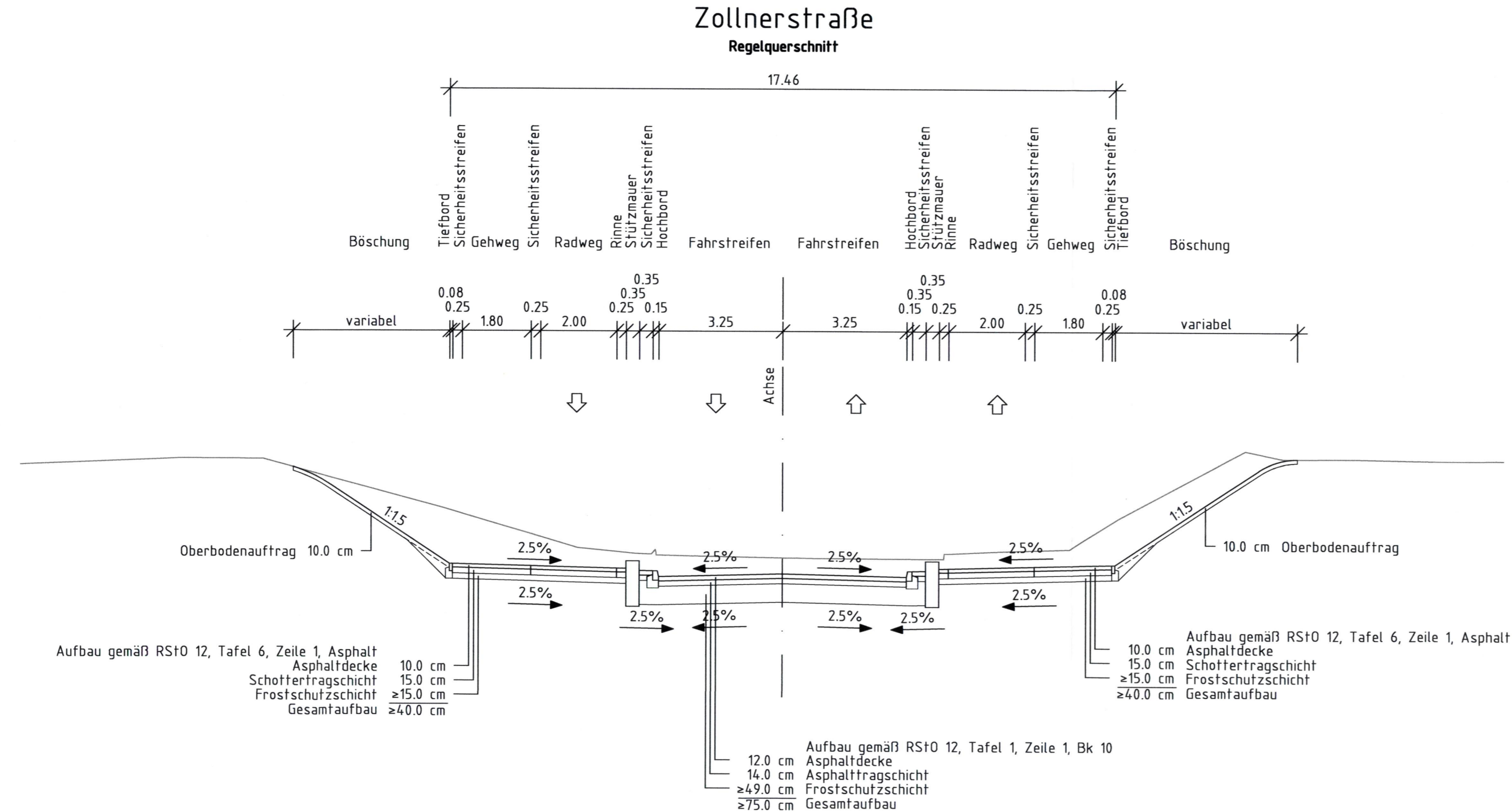
VDE 8.1 ABS, 3. Baustufe, Knoten Bamberg PFA 22 - Bamberg

Strecke 5900 km 56,165 - 62,373

Strecke 5100 km 0,000 - 2,408

3. Planänderung nach § 73 Abs. 8 VwVfG

ersetzt die 1. Auslegung der Planfeststellungsunterlage
(inklusive 1. und 2. Planänderung nach § 73 Abs. 8 VwVfG)



0	3. Planänderungsverfahren: Antragsfassung	14.10.2020
Index	Änderungen bzw. Ergänzungen	Planungsstand

Genehmigungsplanung: Unterlage für eine Entscheidung nach § 18 AEG

Vorhabenträger:			Planzeichen: 22GP 952001 06072 001 0	
DB Netz AG Regionalbereich Süd Sandstraße 38-40 90443 Nürnberg	DB NETZE	DB Station&Service AG Regionalbereich Süd Bahnhofplatz 9 90443 Nürnberg	DB NETZE	DB Energie GmbH Südwestpark 48 90449 Nürnberg
Projekt-Nr.: E.1637260008			Datum	Name
			gez. 10/2020	Schlitter
			bearb. 10/2020	Sandig
			gepr. 10/2020	Grisam

Vertreter des Vorhabenträgers:	Planverfasser:	Höhensystem:	DB REF 16
DB Netz AG Großprojekte Südost Knoten Bamberg Kurt-Schumacher-Straße 1 99084 Erfurt	ARGE Knoten Bamberg c/o Obermeyer Planen + Beraten GmbH Thomasstraße 83 99084 Erfurt	Koordinatensystem:	DB REF 16
14.10.2020 Datum	14.10.2020 Datum	Ursprungsplan:	
<i>Alfons Plenter</i> Unterschrift	<i>i.v. P. Zi</i> Unterschrift	Blattgröße:	780 x 297 mm
		Maßstab:	1:100

Planart: **Regelquerschnitt**

Planinhalt: Strecke 5100, km 0,205
Zollner Straße
Ersatzneubau