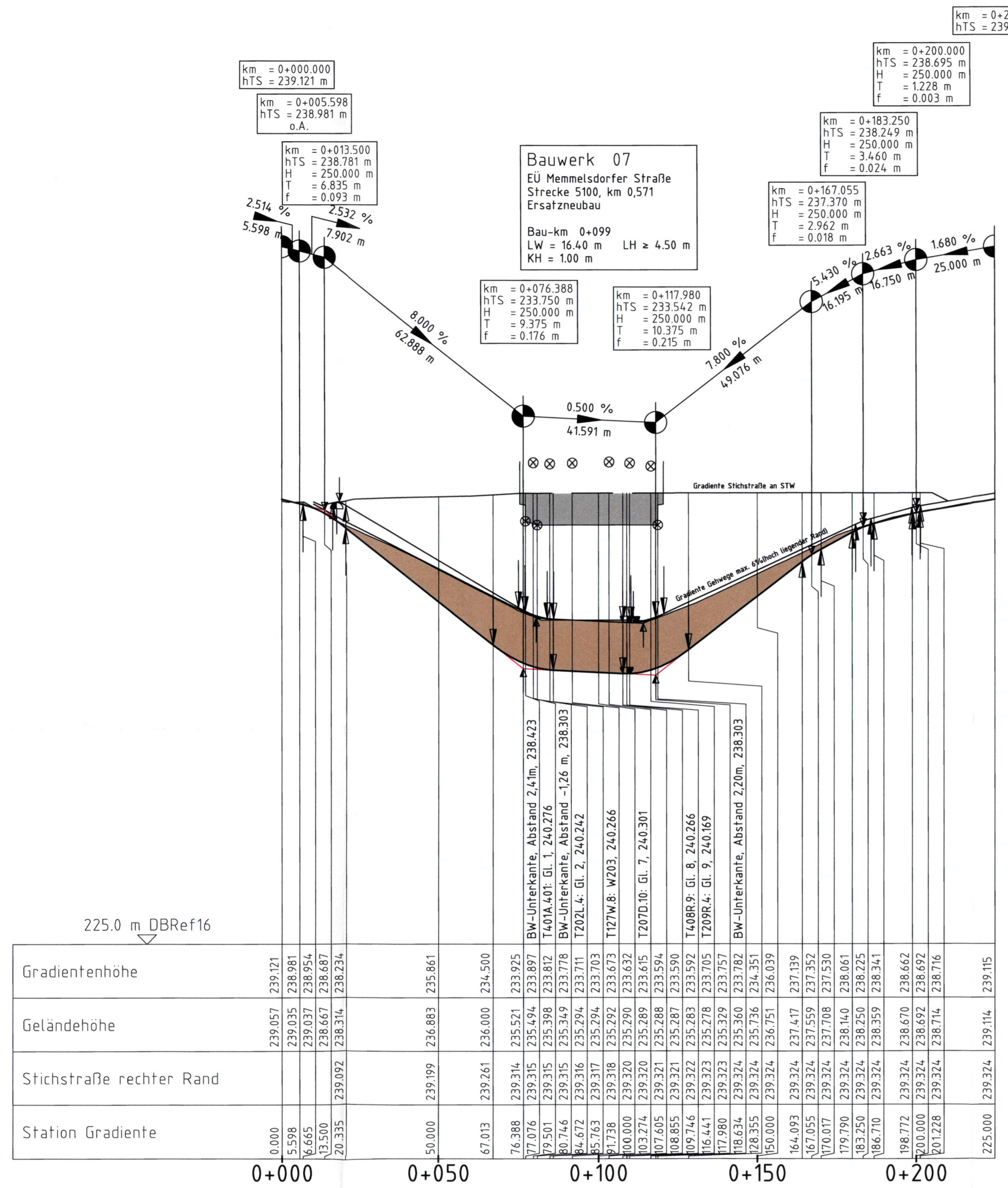


### Verkehrsprojekt Deutsche Einheit Schiene Nr. 8

### Ausbautrecke Nürnberg - Ebersfeld

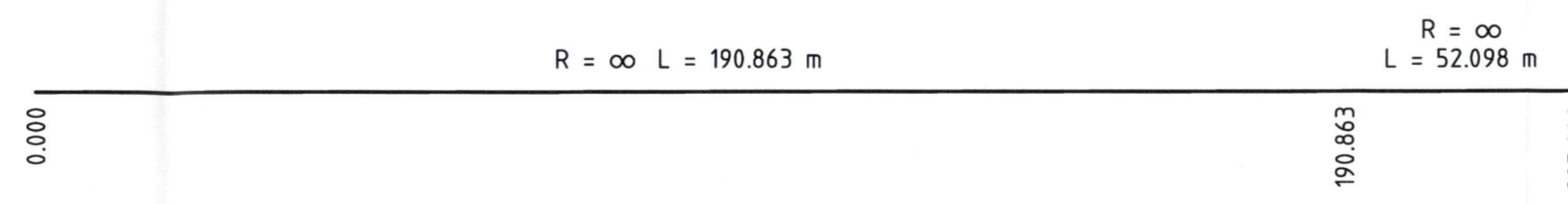
VDE 8.1 ABS, 3. Baustufe, Knoten Bamberg PFA 22 - Bamberg  
 Strecke 5900 km 56,165 - 62,373  
 Strecke 5100 km 0,000 - 2,408

3. Planänderung nach § 73 Abs. 8 VwVfG  
 ersetzt die 1. Auslegung der Planfeststellungsunterlage  
 (inklusive 1. und 2. Planänderung nach § 73 Abs. 8 VwVfG)

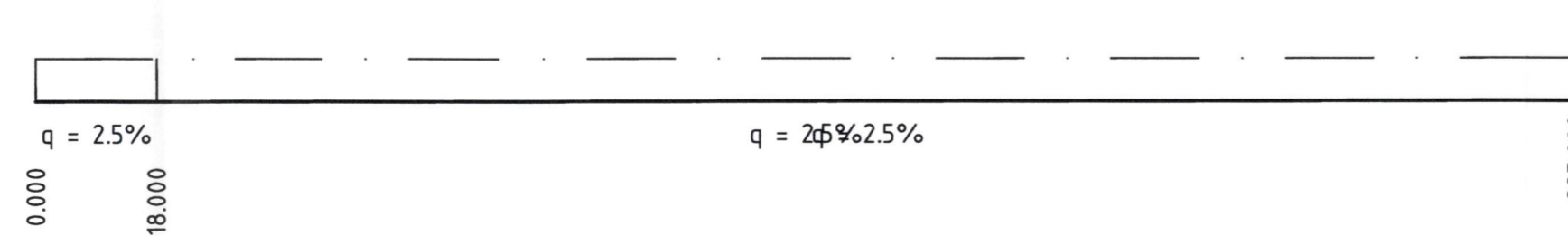


	0+000	0+050	0+100	0+150	0+200
Gradientenhöhe	239.057	239.121	239.171	239.234	239.315
Geländehöhe	239.035	238.981	238.954	238.667	238.234
Stichstraße rechter Rand	239.037	238.954	238.667	238.687	238.234
Station Gradiente	0.000	50.000	239.199	236.883	235.861

**Krümmung**  
 Maßstab: 50/R [cm]  
 Rechtskurve  
 Linkskurve



**Querneigung**  
 Maßstab: 4%/cm [cm]  
 linker Fahrbahnrand  
 rechter Fahrbahnrand



HINWEIS: Blickrichtung Straßenlängsschnitt in aufsteigender Stationierung der Gleise

**Legende:**

- Bestand / Bestandsergänzung
- Neubau/Änderung Gradiente
- Rückbau
- äußere Grenze der vorhabentragereigenen Grundstücke
- Planung Entwässerung
- Planung temporäre Anlagen

**Straßenbau:**

- Einschnitt
- Damm
- Ausrundungsbeginn Kuppe / Ausrundungsende Wanne
- Neigungsbruchpunkt mit Angabe von Ausrundungshalbmesser, Längsneigung und Abstand zum nächsten Neigungsbruchpunkt
- Gradientenhochpunkt
- Gradiententiefpunkt
- Bauwerkskante

Genehmigungsvermerk Eisenbahn-Bundesamt

Übersichtsskizze

0 3. Planänderungsverfahren: Antragsfassung 14.10.2020

Index Änderungen bzw. Ergänzungen Planungsstand

**Genehmigungsplanung: Unterlage für eine Entscheidung nach § 18 AEG**

Vorhabensträger: DB Netz AG Regionalbereich Süd Sandstraße 38-40 90443 Nürnberg	DB NETZE	DB Station&Service AG Regionalbereich Süd Bahnhofplatz 9 90443 Nürnberg	DB NETZE	DB Energie GmbH Südwestpark 48 90443 Nürnberg	DB NETZE	Planzeichen: 22GP 952001 06081 001 0 Projekt-Nr.: E.1637260008
Vertreter des Vorhabensträgers: DB Netz AG Großprojekte Südost Knoten Bamberg Kurt-Schumacher-Straße 1 90443 Erlangen	DB NETZE	Planverfasser: ARGE Knoten Bamberg c/o Obermeyer Plänen + Beraten GmbH Thomasstraße 83 90443 Erlangen	Datum: 14.10.2020 Unterschrift: <i>[Signature]</i> Datum: 14.10.2020 Unterschrift: <i>[Signature]</i>			

Höhensystem: DB REF 16  
 Koordinatensystem: DB REF 16  
 Ursprungsplan:  
 Blattgröße: 780 x 594 mm  
 Maßstab: 1:1000/100

Planart: Höhenplan  
 Planinhalt: Strecke 5100, km 0,571  
 Memmelsdorfer Straße  
 Ersatzneubau