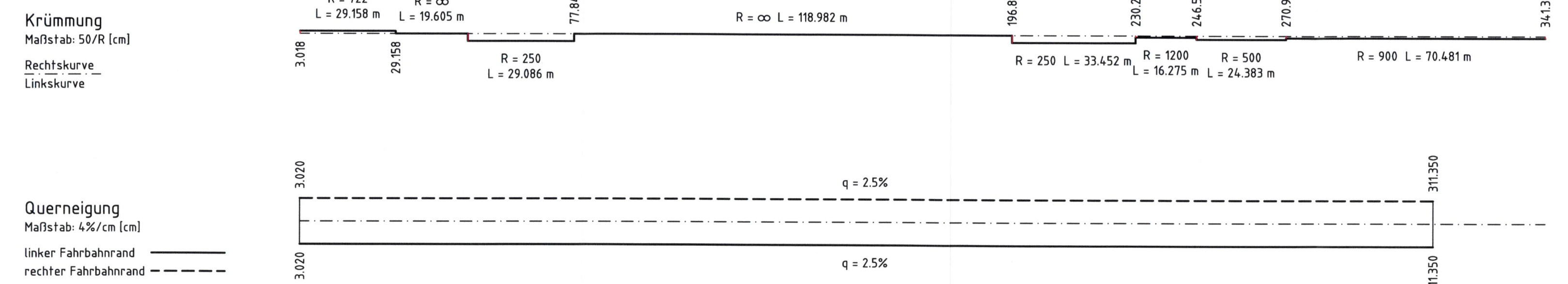
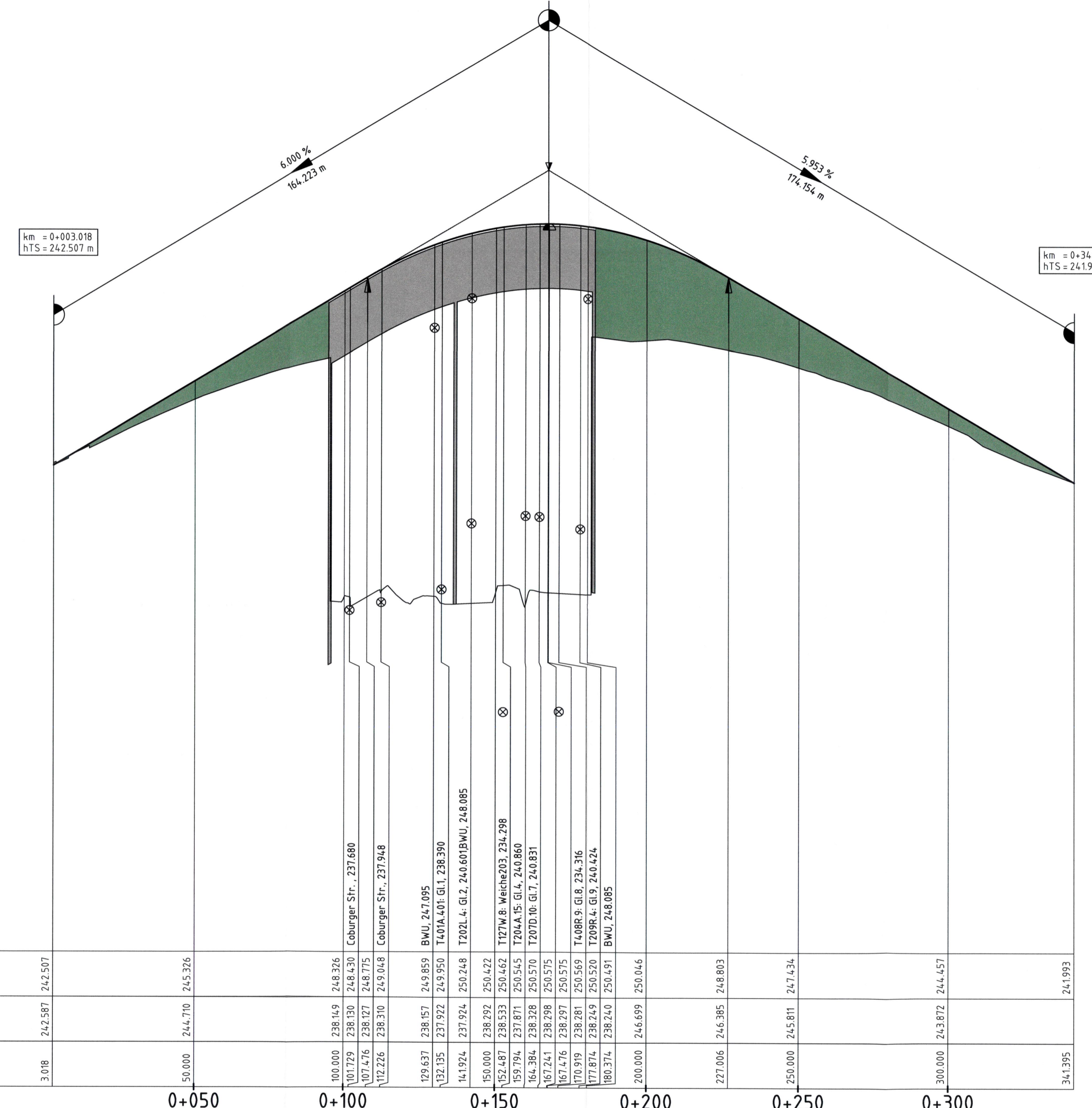


Bauwerk 09
 SÜ Kronacher Straße
 Strecke 5100; km 1,200
 Ersatzneubau
 Bau-km 0+139
 LW = 86.30(4.0+45.4) m KH = 2.07 m

km = 0+167.241
 hTS = 252.360 m
 H = 1000.000 m
 T = 59.765 m
 f = 1.786 m



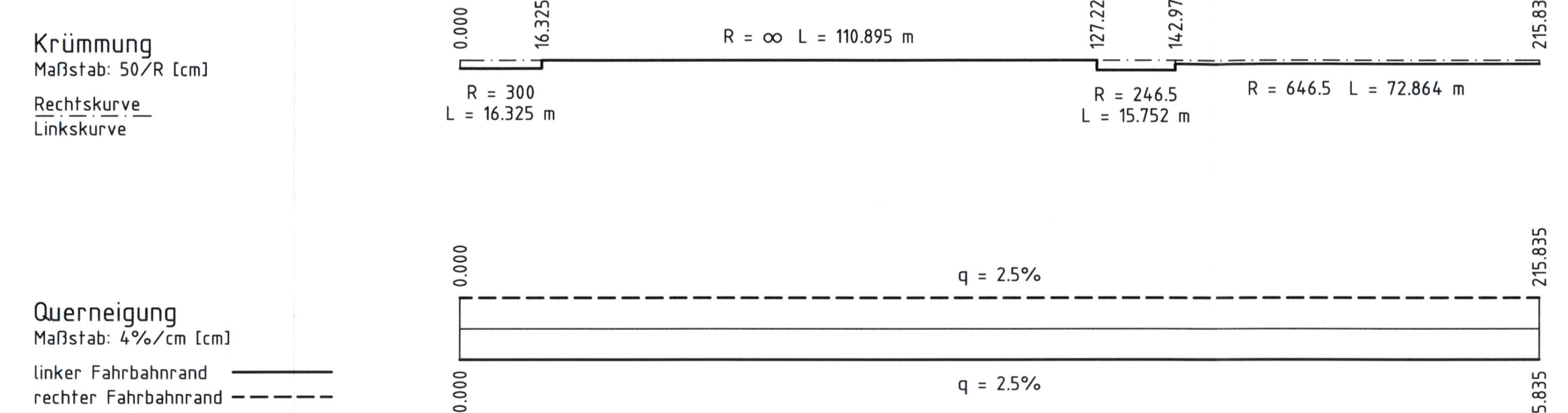
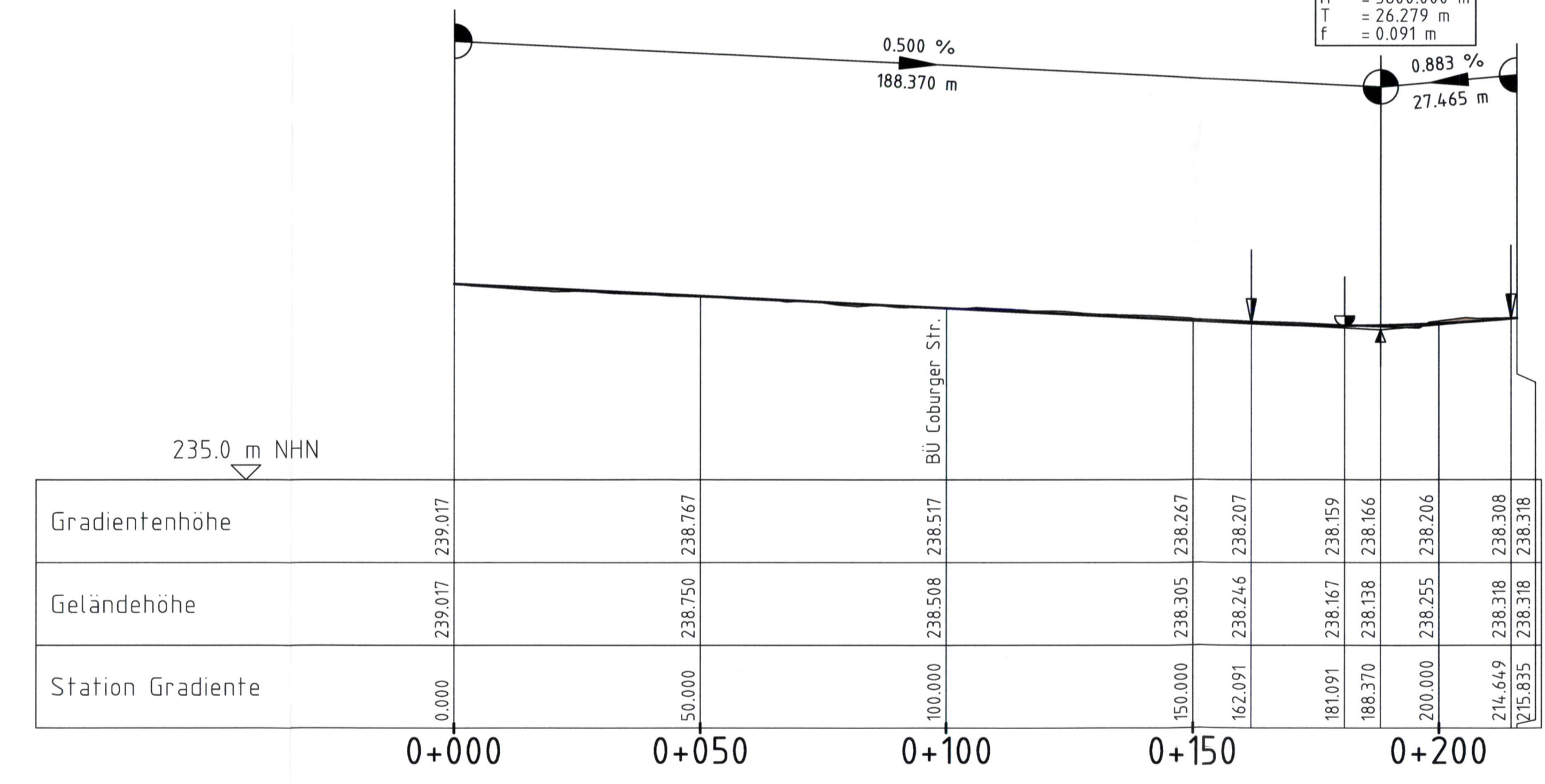
Verschiebung Coburger Straße

Bauwerk 313
 BÜ Coburger Straße
 Strecke 5101; km 1,069
 Rückbau

km = 0+000.000
 hTS = 239.017 m

km = 0+188.370
 hTS = 238.076 m
 H = 3800.000 m
 T = 26.279 m
 f = 0.091 m

km = 0+215.835
 hTS = 238.318 m

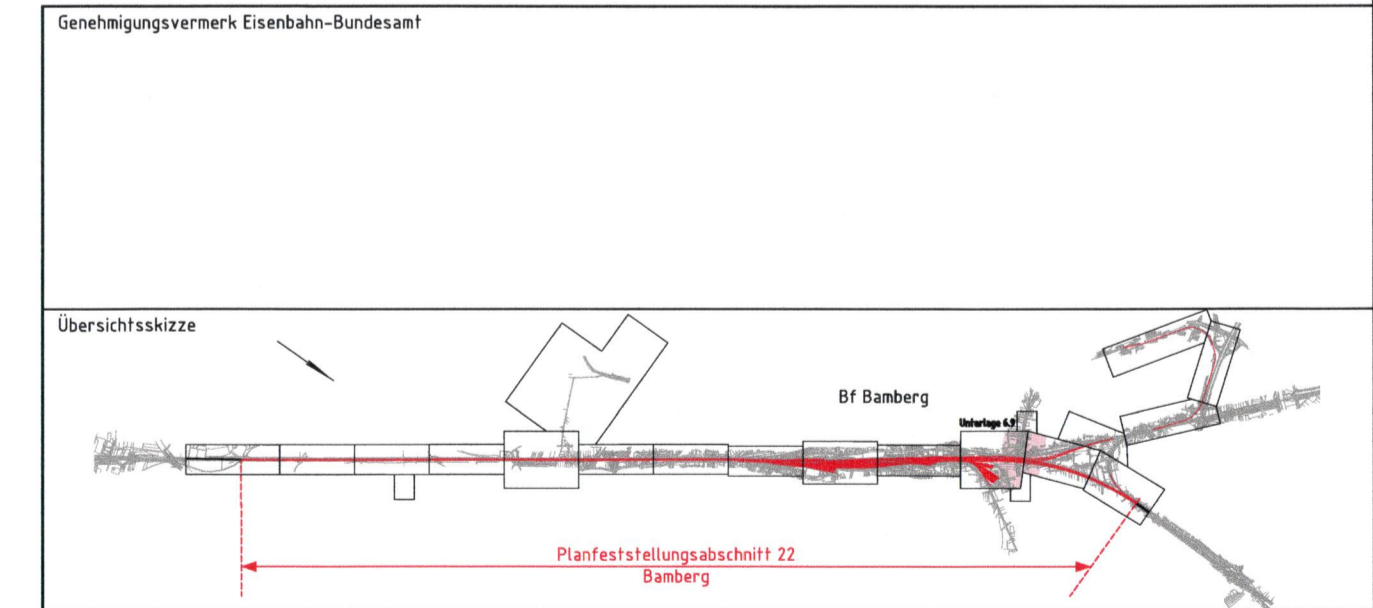


HINWEIS: Blickrichtung Straßenschnitt im aufsteigenden Stationierung der Gleise

- Legende:**
- Bestand / Bestandsergänzung
 - Neubau/Änderung Gradiente
 - Rückbau
 - äußere Grenze der vorhabenträgerigen Grundstücke
 - Planung Entwässerung
 - Planung temporäre Anlagen
- Straßenbau:**
- Einschnitt
 - Damm
 - Ausrundungsbeginn Kuppe / Ausrundungsende Wanne
 - Neigungsbrechpunkt mit Angabe von Ausrundungshalbmesser, Längsneigung und Abstand zum nächsten Neigungsbrechpunkt
 - Gradientenhochpunkt
 - Gradiententiefpunkt
 - Bauwerkskante

Unterlage 6.9.1

Verkehrsprojekt Deutsche Einheit Schiene Nr. 8
Ausbaustrecke Nürnberg - Ebersfeld
 VDE 8.1 ABS, 3. Baustufe, Knoten Bamberg PFA 22 - Bamberg
 Strecke 5900 km 56,165 - 62,373
 Strecke 5100 km 0,000 - 2,408
3. Planänderung nach § 73 Abs. 8 VwVfG
 ersetzt die 1. Auslegung der Planfeststellungsunterlage (inklusive 1. und 2. Planänderung nach § 73 Abs. 8 VwVfG)



0		3. Planänderungsverfahren Antragsfassung		16.10.2020
Index	Änderungen bzw. Ergänzungen			Planungsstand
Genehmigungsplanung: Unterlage für eine Entscheidung nach § 18 AEG				
Vorhabenträger:		Planzeichner: ZZGP 952001 06091 001 0		Projekt-Nr.: E 1637260008
DB Netz AG Regionbereich Süd Sandstraße 38-40 90443 Nürnberg	DB NETZE Regionalbereich Süd Bahnhofplatz 9 90443 Nürnberg	DB Station&Service AG Südwestpark 4.8 90449 Nürnberg	DB Energie GmbH Südwestpark 4.8 90449 Nürnberg	DB NETZE
Vertreter des Vorhabenträgers:		Planverfasser:		Höhensystem: DB REF 16
DB Netz AG Goldgraben Süd Knoten Bamberg Kurt-Schwabner-Straße 9 9986 Erfurt	DB NETZE e/o Obermeyer Plänen + Beraten GmbH Thiemstraße 83 9986 Erfurt	ARGE Knoten Bamberg		Koordinatensystem: DB REF 16
Datum: 16.10.2020 Unterschrift: <i>[Signature]</i>		Datum: 16.10.2020 Unterschrift: <i>[Signature]</i>		Ursprungsplan:
Planart: Höhenplan		Planart: Höhenplan		Blattgröße: 1160 x 594 mm
Planinhalt: Strecke 5100, km 1,200 Kronacher Straße inkl. Verschiebung Coburger Straße und BÜ-Auflassung Ersatzneubau		Planinhalt: Strecke 5100, km 1,200 Kronacher Straße inkl. Verschiebung Coburger Straße und BÜ-Auflassung Ersatzneubau		Maßstab: 1:1000/100