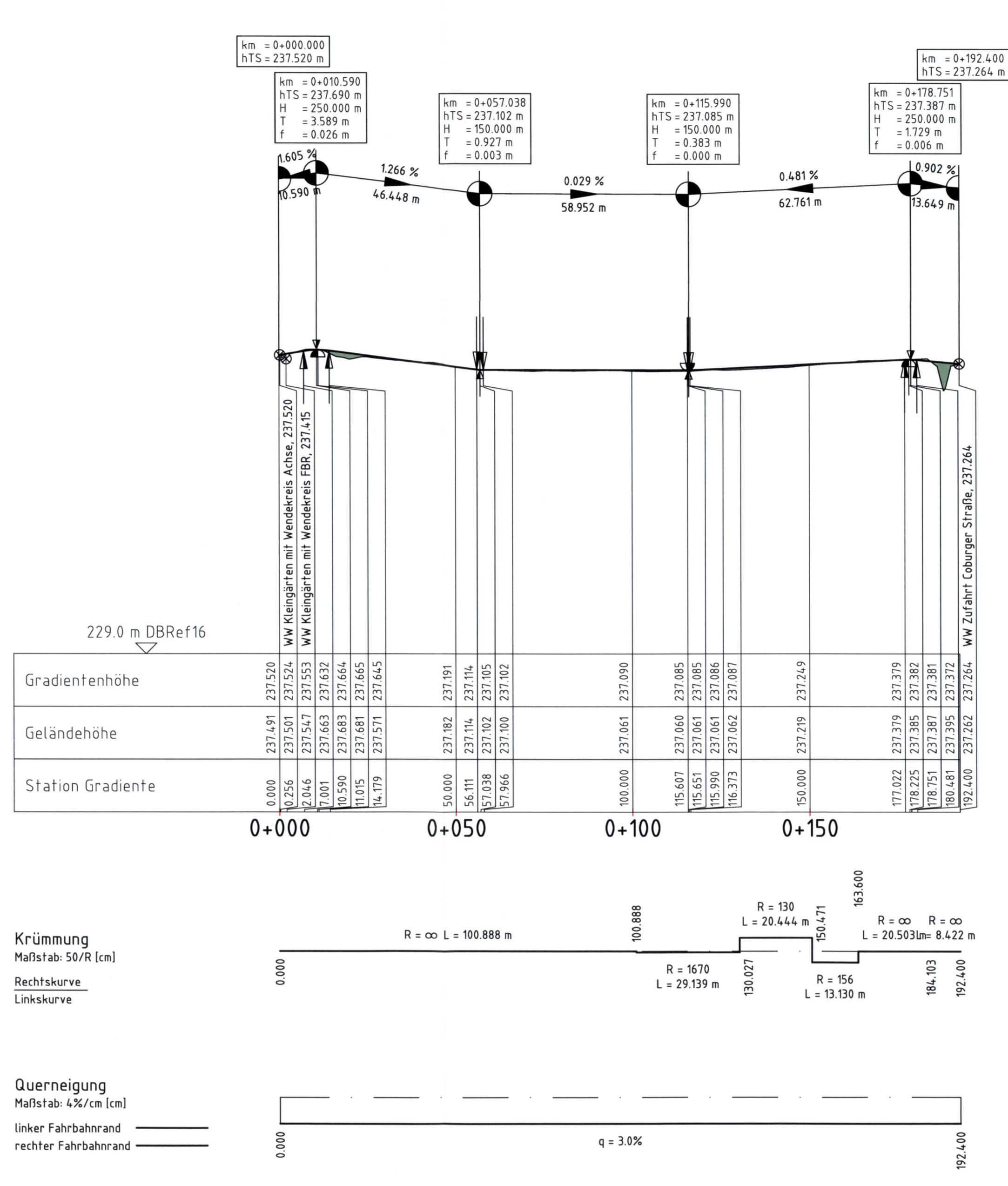
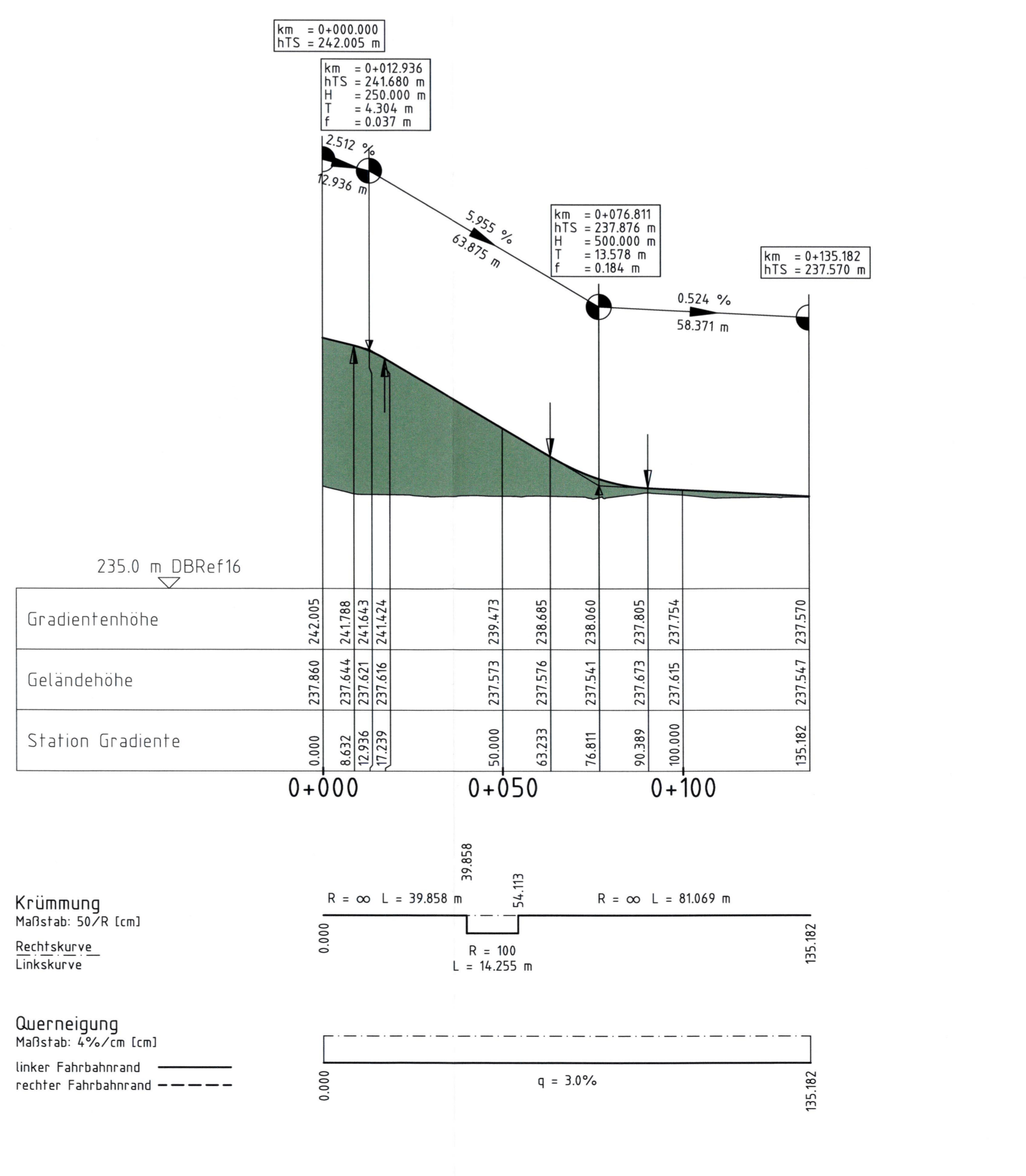


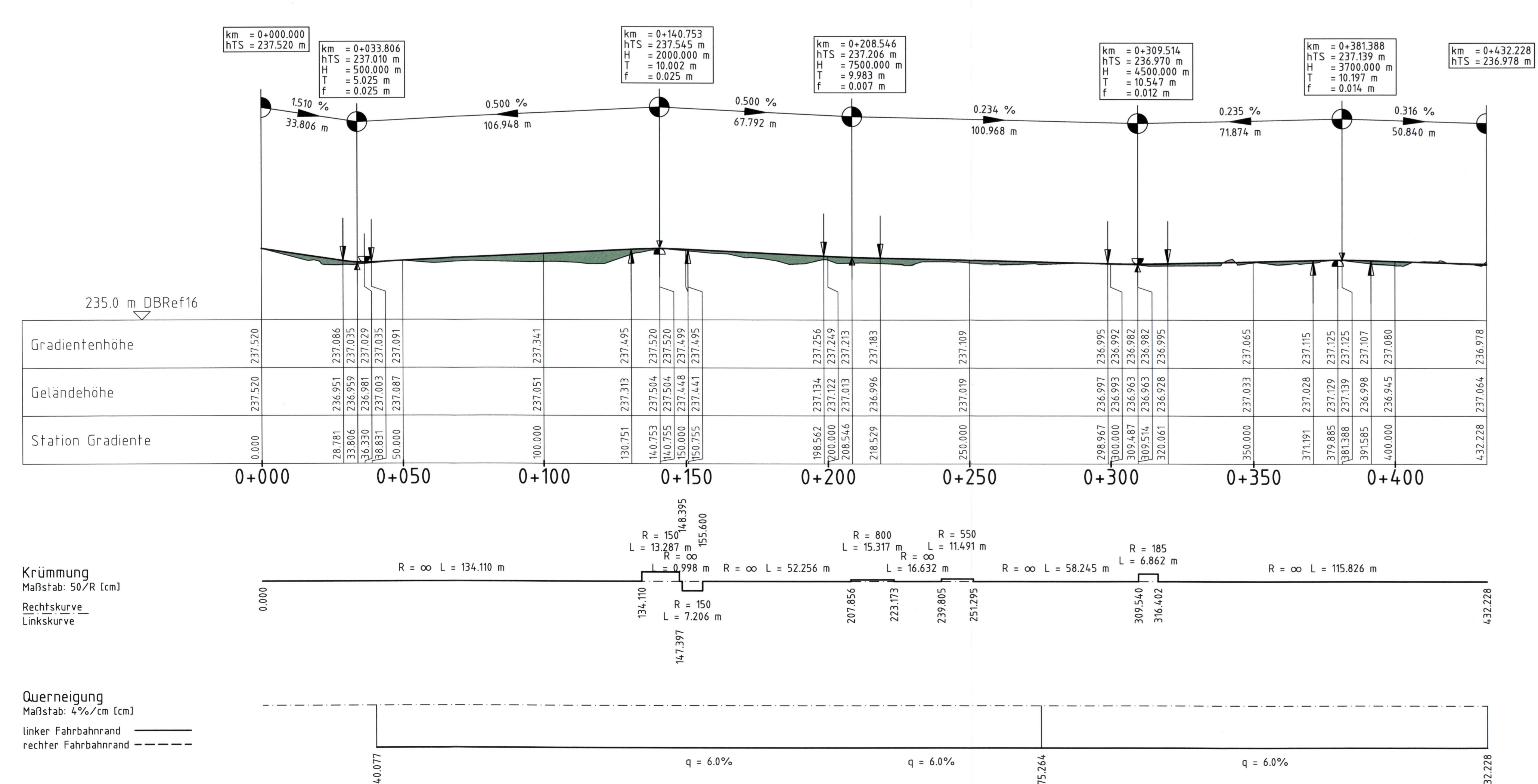
Wirtschaftsweg Erschließung zwischen Kleingärten Nord



Wirtschaftsweg Erschließung Kleingärten Süd inkl. Wendehammer



Wirtschaftsweg Erschließung Kleingärten Nord inkl. Wendekreis



Unterlage 6.12.1

Verkehrsprojekt Deutsche Einheit Schiene Nr. 8

Ausbautrecke Nürnberg - Ebersfeld
 VDE 8.1 ABS, 3. Baustufe, Knoten Bamberg PFA 22 - Bamberg
 Strecke 5900 km 56.165 - 62.373
 Strecke 5100 km 0,000 - 2.408

3. Planänderung nach § 73 Abs. 8 VwVfG
 ersetzt die 1. Auslegung der Planfeststellungsunterlage
 (inklusive 1. und 2. Planänderung nach § 73 Abs. 8 VwVfG)

HINWEIS: Blickrichtung Straßenschnitt in aufsteigender Stationierung der Gleise

Legende:

- Bestand / Bestandsgrünzung
- Neubau / Änderung Gradiente
- Rückbau
- äußere Grenze der vorhabenberechtigten Grundstücke
- Planung Entwässerung
- Planung temporäre Anlagen

Straßenbau:

- Einschnitt
- Damm
- Ausrundungsbogen Kruppe / Ausrundungsbogen Weiche
- Neigungsbruchpunkt mit Angabe von Ausrundungshalbmessern, Längsneigung und Abstand zum nächsten Neigungsbruchpunkt
- Gradientenbruchpunkt
- Gradiententiefpunkt
- Bauwerkskante

Gemeinsames Vorhaben-Bauelement

Genehmigungsplanung: Unterlage für eine Entscheidung nach § 18 AEG

Vorbereitender	Planverfasser	Planverfahren
DB Netz AG, Regenerstraße 10-16, 90429 Nürnberg	AGB Eisenbahnen, Liss Obermerl-Plattner - Beratung GmbH, Theodorstraße 63, 90429 Nürnberg	Planverfahren Nr. E 163726008
DB Netz AG, Regenerstraße 10-16, 90429 Nürnberg	Süddeutscher Eisenbahnen-Verband, Regenerstraße 10-16, 90429 Nürnberg	Planverfahren Nr. E 163726008
DB Netz AG, Regenerstraße 10-16, 90429 Nürnberg	Süddeutscher Eisenbahnen-Verband, Regenerstraße 10-16, 90429 Nürnberg	Planverfahren Nr. E 163726008

Vertragspartner des Vorhabens:

DB Netz AG	AGB Eisenbahnen	AGB Eisenbahnen	AGB Eisenbahnen	AGB Eisenbahnen
Regenerstraße 10-16, 90429 Nürnberg	Liss Obermerl-Plattner - Beratung GmbH, Theodorstraße 63, 90429 Nürnberg	Liss Obermerl-Plattner - Beratung GmbH, Theodorstraße 63, 90429 Nürnberg	Liss Obermerl-Plattner - Beratung GmbH, Theodorstraße 63, 90429 Nürnberg	Liss Obermerl-Plattner - Beratung GmbH, Theodorstraße 63, 90429 Nürnberg

Planverfahren: DB REF 16
 Koordinatensystem: DB REF 16
 Grundausschnitt: DB REF 16
 Blattgröße: 1350 x 811 mm
 Maßstab: 1:1000/100

Strecke 5102, km 1,738
 Zufahrt Coburger Straße inkl. Wirtschaftsweg
 Ersatzneubau