

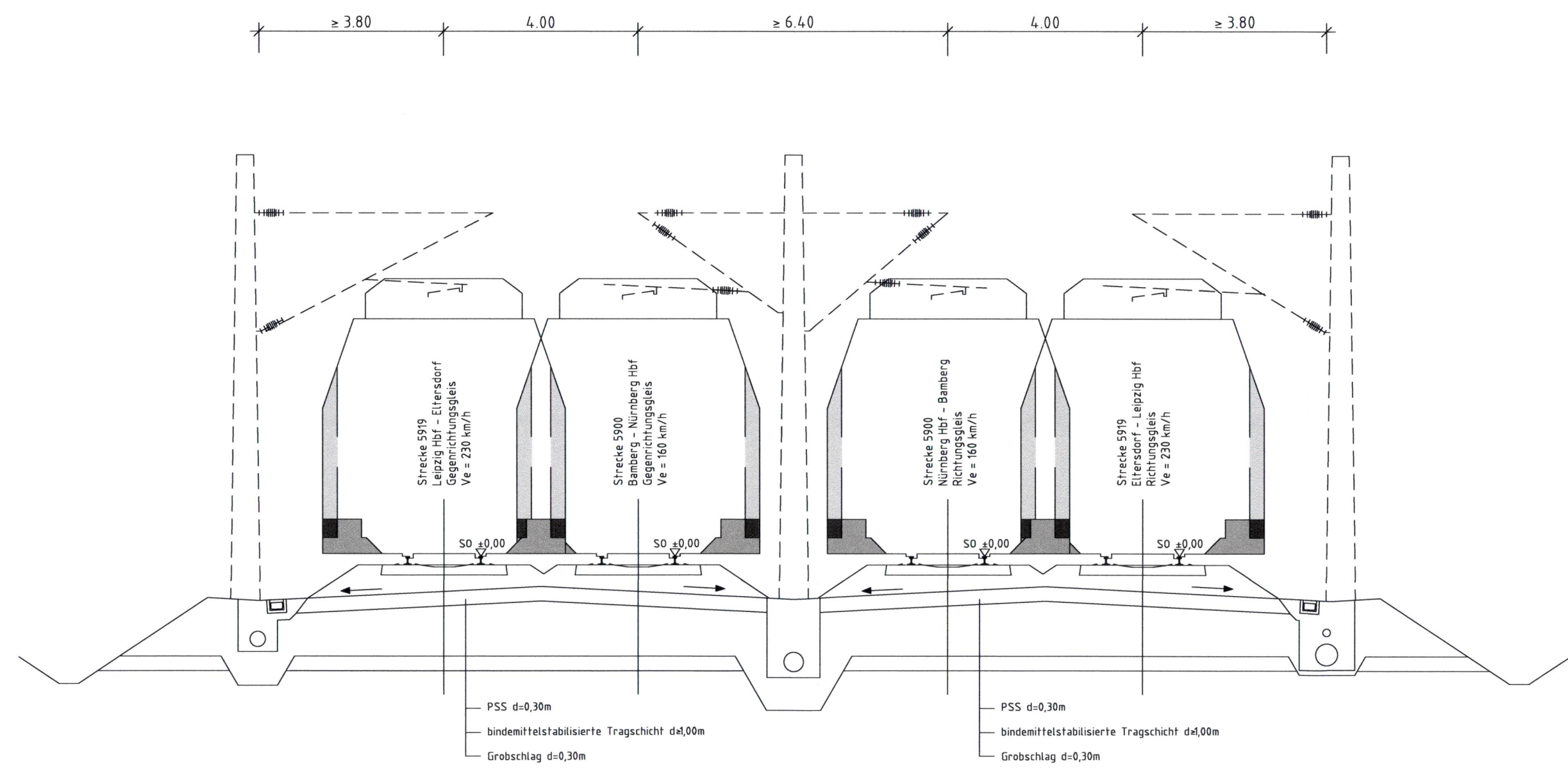
Verkehrsprojekt Deutsche Einheit Schiene Nr. 8

Ausbaustrecke Nürnberg - Ebersfeld

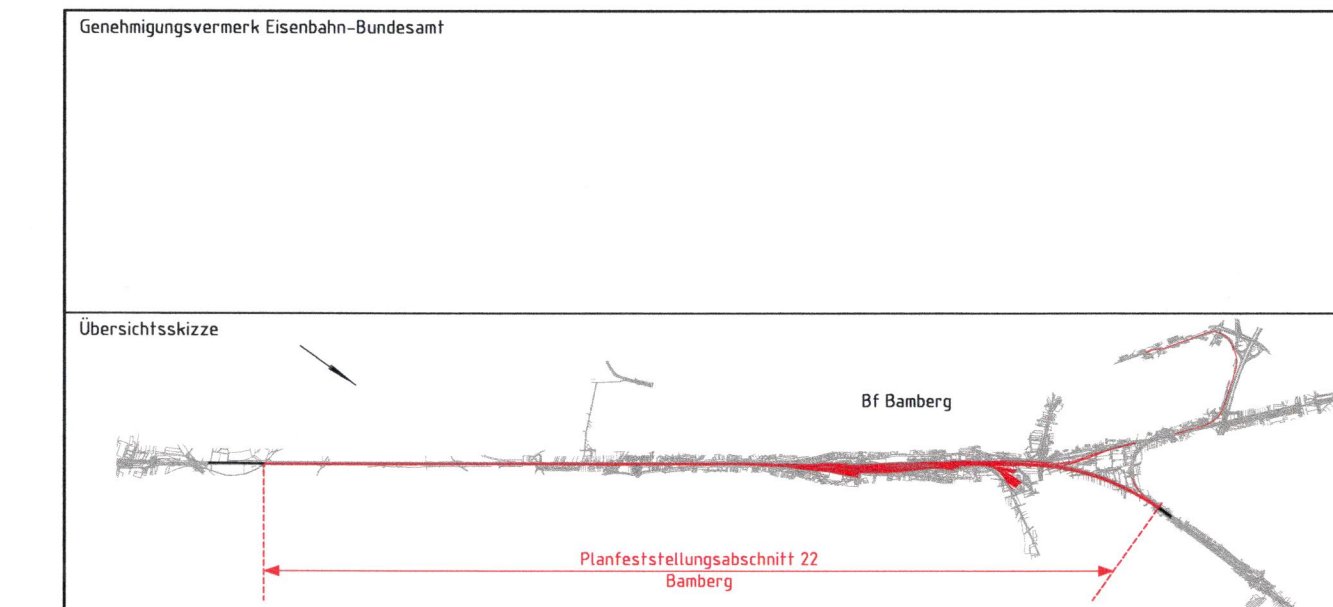
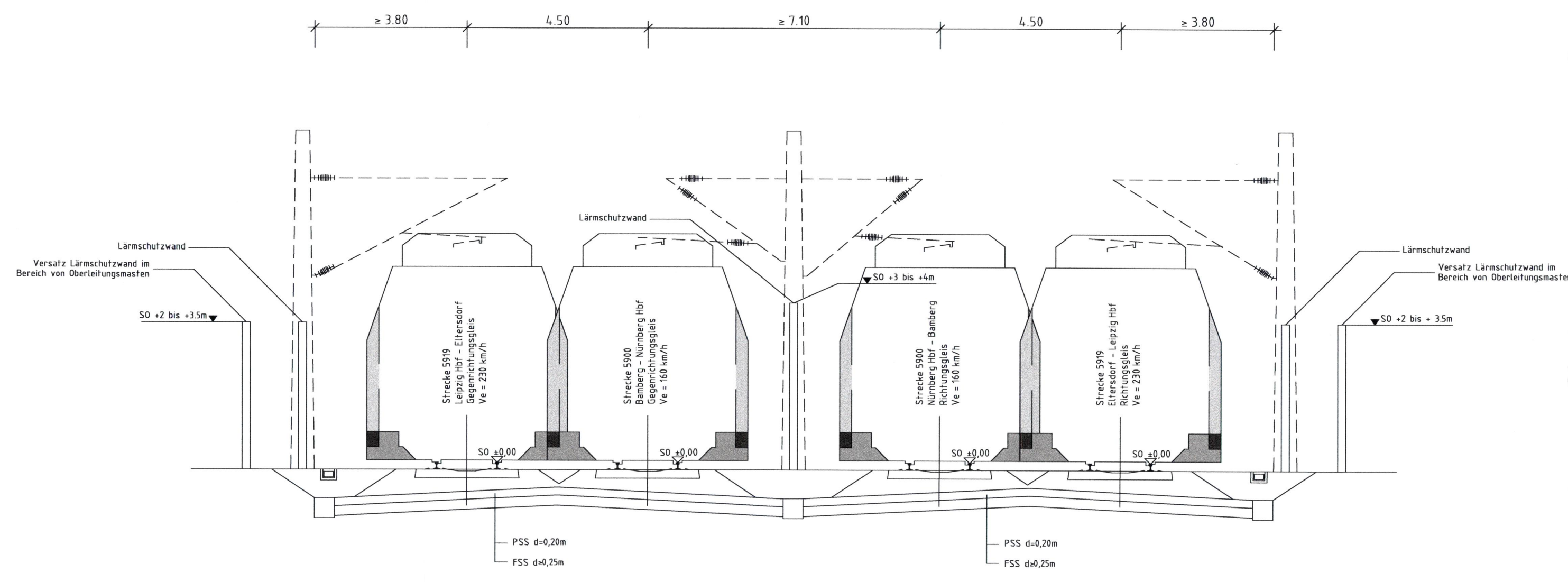
VDE 8.1 ABS, 3. Baustufe, Knoten Bamberg PFA 22 - Bamberg
 Strecke 5900 km 56,165 - 62,373
 Strecke 5100 km 0,000 - 2,408

3. Planänderung nach § 73 Abs. 8 VwVfG
 ersetzt die 1. Auslegung der Planfeststellungsunterlage
 (inklusive 1. und 2. Planänderung nach § 73 Abs. 8 VwVfG)

Regelquerschnitt
 4-gleisig ohne Lärmschutzwände
 Strecke 5900 und 5100



Regelquerschnitt
 4-gleisig mit Lärmschutzwänden im Bahnhofsbereich
 Strecke 5900 und 5100



0	3. Planänderungsverfahren: Antragsfassung	14.10.2020
Index	Änderungen bzw. Ergänzungen	Planungsstand

Genehmigungsplanung: Unterlage für eine Entscheidung nach § 18 AEG

Vorhabenträger:			Planzeichen: 22GP 200101 07101 001 0
DB Netz AG Regionalbereich Süd Sandsstraße 38-40 90443 Nürnberg	DB NETZE DB Station&Service AG Regionalbereich Süd Bahnhofplatz 9 90443 Nürnberg	DB Energie GmbH Südwestpark 48 90449 Nürnberg	Projekt-Nr.: E.1637260008
gez.	09/2020	Hieß	
bearb.	09/2020	Hieß	
gepr.	09/2020	Grisam	

Vertreter des Vorhabenträgers:		Planverfasser:	
DB Netz AG Großprojekte Südost Knoten Bamberg Kurt-Schumacher-Straße 1 99084 Erfurt	DB NETZE <i>[Signature]</i>	ARGE Knoten Bamberg c/o Obermeyer Planen + Beraten GmbH Thomasstraße 83 99084 Erfurt	<i>[Signature]</i>
14.10.2020 Datum	Unterschrift	14.10.2020 Datum	Unterschrift
Höhensystem: DB REF 16		Koordinatensystem: DB REF 16	
Ursprungsplan:		Blattgröße: 970 x 297 mm	
Maßstab: 1:100			

Planart: Regelquerschnitt

Planinhalt: Strecke 5900 und 5100