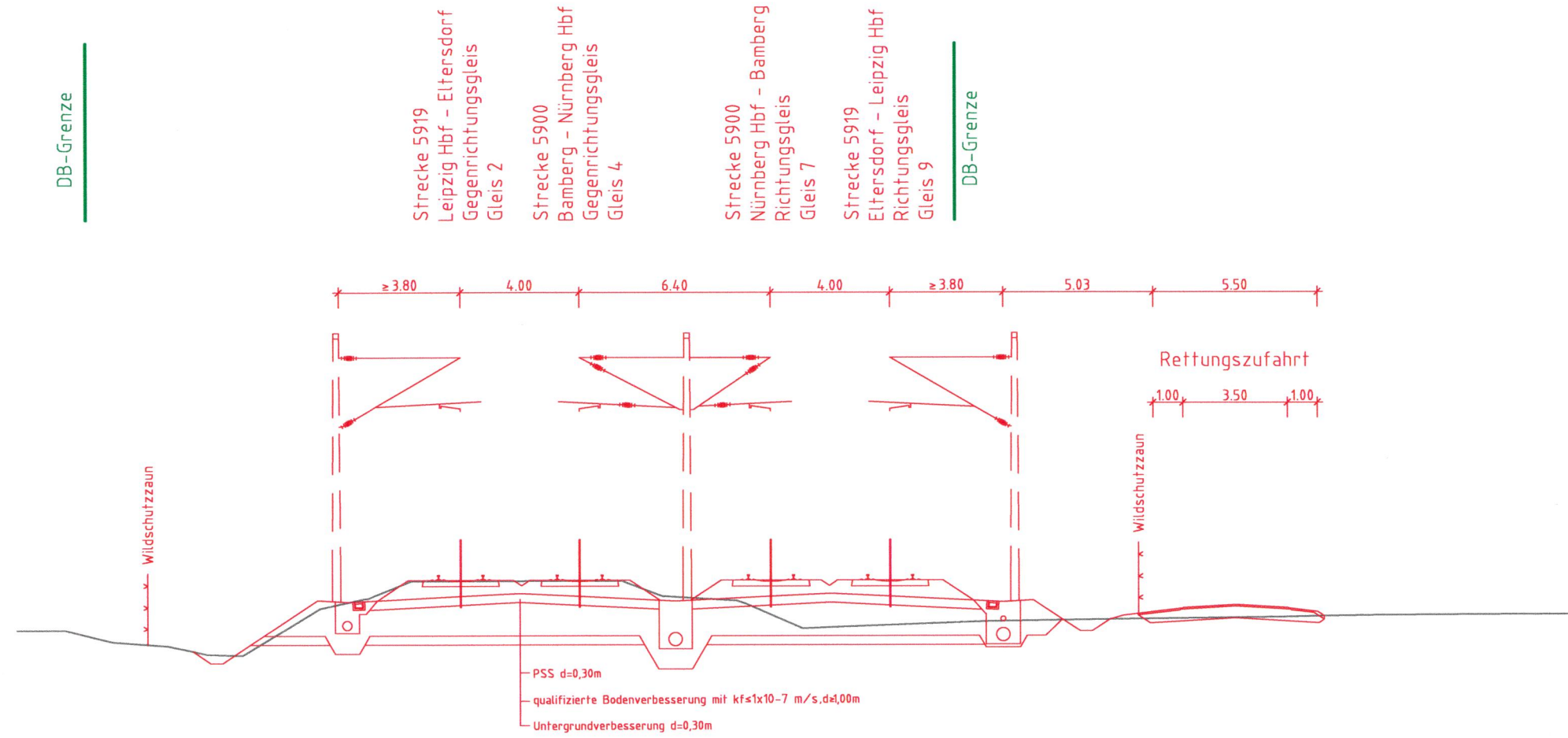
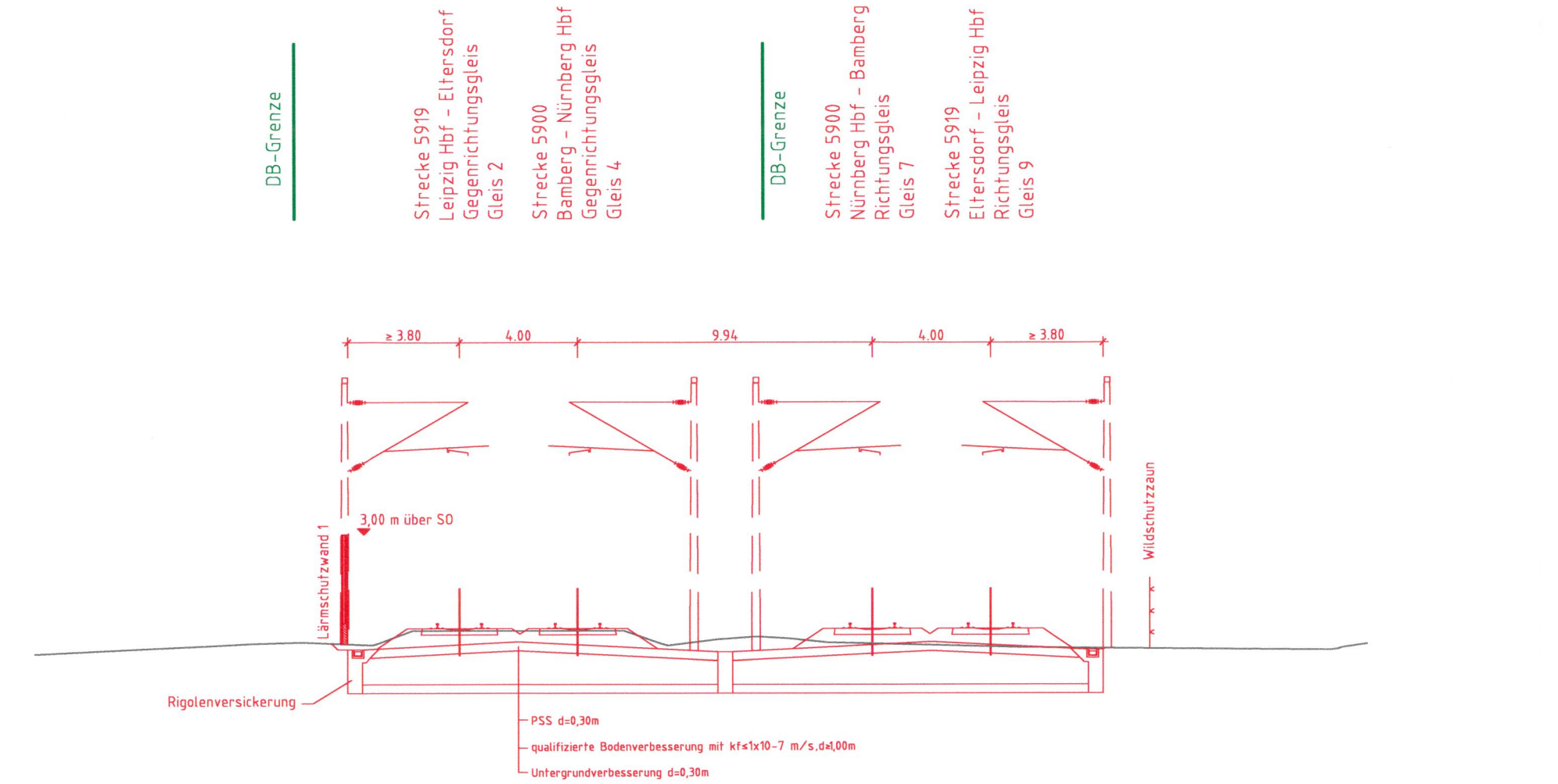


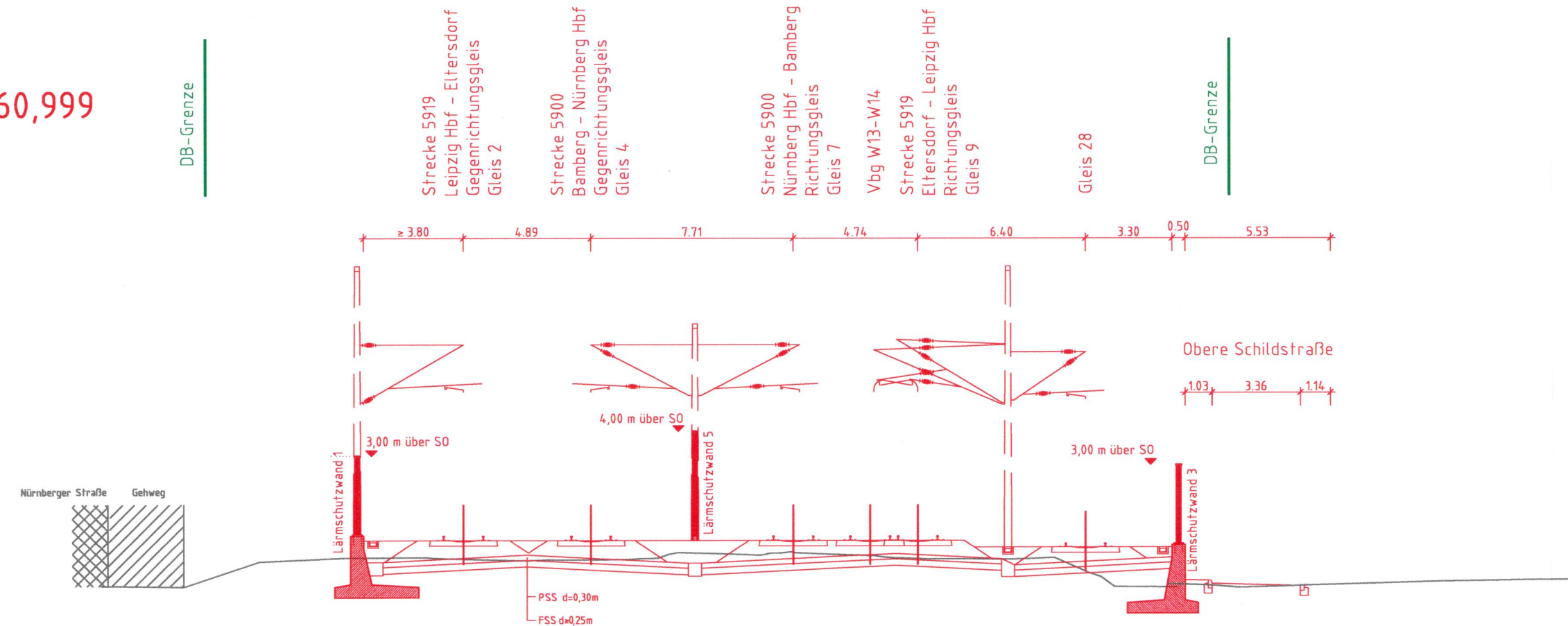
Strecke 5900 km 57,055



Strecke 5900 km 59,300



Strecke 5900 km 60,999



- Legende:**
- Bestand
  - Neubau/Änderung
  - Rückbau
  - äußere Grenze der vorhabenträgereigenen Grundstücke
  - tangierende Planungen (Darstellung nachrichtlich)

Unterlage 7.2.1

## Verkehrsprojekt Deutsche Einheit Schiene Nr. 8

### Ausbaustrecke Nürnberg - Ebersfeld

VDE 8.1 ABS, 3. Baustufe, Knoten Bamberg PFA 22 - Bamberg

Strecke 5900 km 56,165 - 62,373

Strecke 5100 km 0,000 - 2,408

3. Planänderung nach § 73 Abs. 8 VwVfG

ersetzt die 1. Auslegung der Planfeststellungsunterlage (inklusive 1. und 2. Planänderung nach § 73 Abs. 8 VwVfG)

Genehmigungsvermerk Eisenbahn-Bundesamt		
Übersichtsskizze		
0	3. Planänderungsverfahren: Antragsfassung	
Index	Änderungen bzw. Ergänzungen	
	14.10.2020	
<b>Genehmigungsplanung: Unterlage für eine Entscheidung nach § 18 AEG</b>		
Vorhabenträger:		
DB Netz AG Regionalbereich Süd Sandstraße 38-40 90443 Nürnberg	DB NETZE DB Station&Service AG Regionalbereich Süd Bahnhofplatz 9 90443 Nürnberg	DB Energie GmbH Südwestpark 48 90449 Nürnberg
Vertreter des Vorhabenträgers:		Planverfasser:
DB Netz AG Großprojekte Südost Knoten Bamberg Kurt-Schumacher-Straße 1 99084 Erfurt		ARGE Knoten Bamberg c/o Obermeyer Planen + Beraten GmbH Thomassstraße 83 99084 Erfurt
14.10.2020 Datum Unterschrift: <i>Alfons Planter</i>		14.10.2020 Datum Unterschrift: <i>i.v. Z. J.</i>
Planart: <b>Querprofile</b>		Höhensystem: DB REF 16
Planinhalt:		Koordinatensystem: DB REF 16
		Ursprungsplan:
		Blattgröße: 780 x 297 mm
		Maßstab: 1:200
Strecke 5900, km 57,055, km 59,300 und km 60,999		