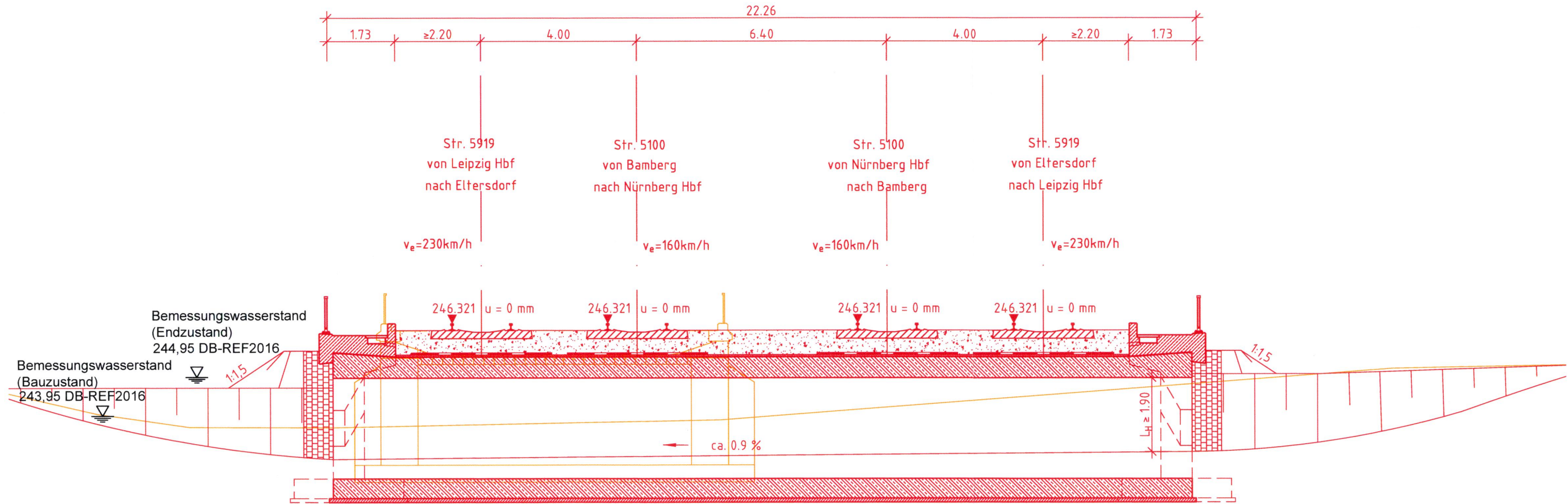
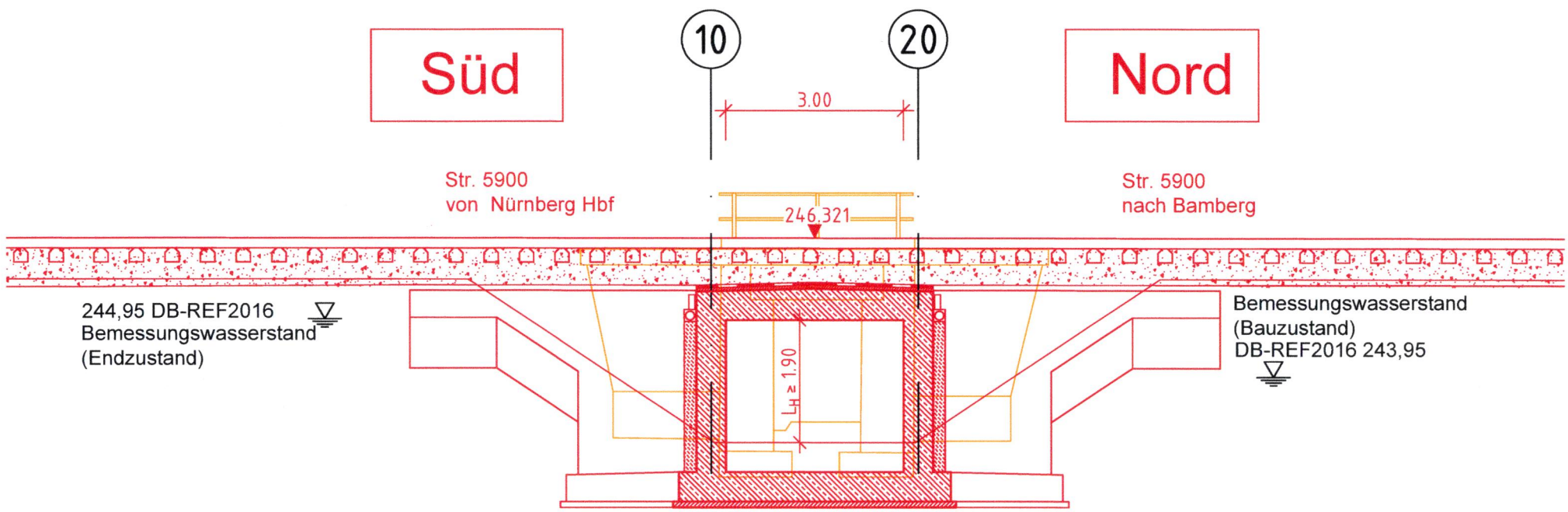


Querschnitt B-B M 1:100



Längsschnitt A-A M 1:100



Unterlage 8.2

Verkehrsprojekt Deutsche Einheit Schiene Nr. 8

Ausbaustrecke Nürnberg - Ebersfeld

VDE 8.1 ABS, 3. Baustufe, Knoten Bamberg PFA 22 - Bamberg

Strecke 5900 km 56,165 - 62,373

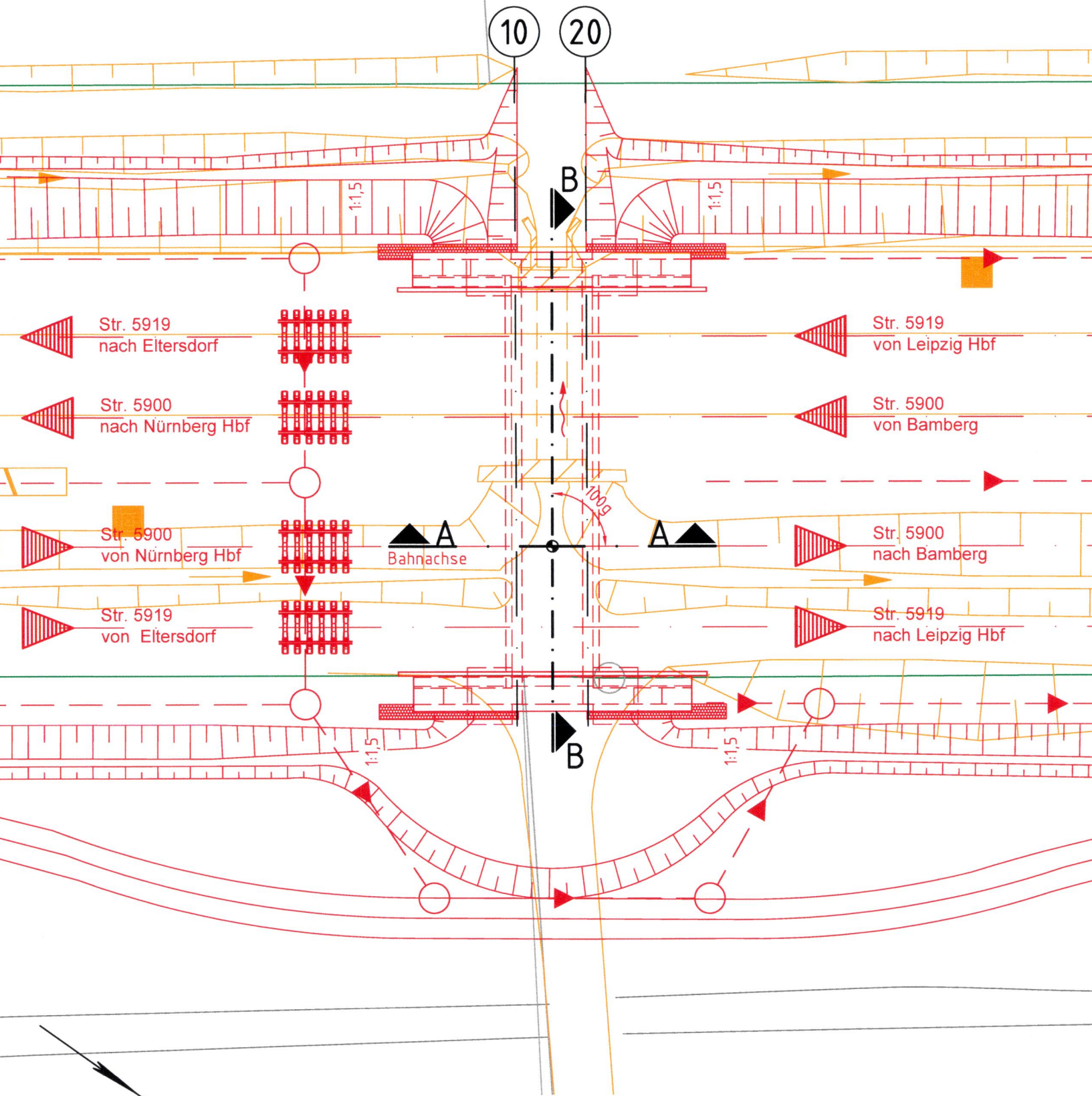
Strecke 5100 km 0,000 - 2,408

3. Planänderung nach § 73 Abs. 8 VwVfG


ersetzt die 1. Auslegung der Planfeststellungsunterlage

(inklusive 1. und 2. Planänderung nach § 73 Abs. 8 VwVfG)

Draufsicht M 1:250



Ansicht Nordost M 1:100



Bauwerksdaten

Lichte Weite:	3.00 m
kleinste Lichte Höhe	≥1.90 m
Kreuzungswinkel:	100.0 gon
Breite zw. d. Geländer	22,26 m

Plan stellt Neubau/geplanten Zielzustand dar.

Legende:

Bestand	Neubau / Änderung
Rückbau	äußere Grenze der vorhabenträgereigenen Grundstücke
tangierende Planung (nachrichtliche Darstellung)	Planfeststellungsgrenze

Grundlage Vermessung: GI-Consult GmbH 09/2019

Genehmigungsvermerk Eisenbahn-Bundesamt															
<div>Übersichtsskizze</div> <div></div>															
0	3. Planänderungsverfahren: Antragsfassung		14.10.2020												
Index	Änderungen bzw. Ergänzungen		Planungsstand												
Genehmigungsplanung: Unterlage für eine Entscheidung nach § 18 AEG															
Vorhabenträger:			Planzeichen: 22GP 161001 08002 001												
DB Netz AG Regionalbereich Süd Sandstraße 38-40 90443 Nürnberg	 DB NETZE DB Station&Service AG  DB NETZE DB Energie GmbH  DB NETZE	Projekt-Nr.: E.1637260008													
	DB Station&Service AG Regionalbereich Süd Bahnhofplatz 9 90443 Nürnberg	DB Energie GmbH Südwestpark 48 90449 Nürnberg													
Vertreter des Vorhabenträgers:			<table><tr><td></td><td>Datum</td><td>Name</td></tr><tr><td>gez.</td><td>10/2020</td><td>KPD</td></tr><tr><td>bearb.</td><td>10/2020</td><td>ASI</td></tr><tr><td>gepr.</td><td>10/2020</td><td>CKA</td></tr></table>		Datum	Name	gez.	10/2020	KPD	bearb.	10/2020	ASI	gepr.	10/2020	CKA
	Datum	Name													
gez.	10/2020	KPD													
bearb.	10/2020	ASI													
gepr.	10/2020	CKA													
Planverfasser:			Höhenystem: DB REF 16												
DB Netz AG Großprojekte Südost Knoten Bamberg Kurt-Schumacher-Straße 1 99084 Erfurt	 DB NETZE	ARGE Knoten Bamberg c/o Obermeyer Plänen + Beraten GmbH Thomasstraße 83 99084 Erfurt	Koordinatensystem: DB REF 16												
14.10.2020 Datum	 Unterschrift	14.10.2020 Datum	Ursprungsplan: Blattgröße: 420 x 970mm Maßstab: 1:250 / 1:100												
Planart:															
Planinhalt:															
Bauwerksplan															
Eisenbahnüberführung km 57,712, Strecke 5900															
Wildtierdurchlass															
Draufsicht, Schnitte, Ansicht															