Verkehrsprojekt Deutsche Einheit Schiene Nr. 8

Ausbaustrecke Nürnberg - Ebensfeld

VDE 8.1 ABS, 3. Baustufe, Knoten Bamberg PFA 22 - Bamberg
Strecke 5900 km 56,165 - 62,373
Strecke 5100 km 0,000 - 2,408
3. Planänderung nach § 73 Abs. 8 VwVfG
ersetzt die 1. Auslegung der Planfeststellungsunterlage (inklusive 1. und 2. Planänderung nach § 73 Abs. 8 VwVfG)

Genehmigungsvermerk Eisenbahn-Bundesamt

Übersichtsskizze

Index	Änderungen bzw. Ergänzungen	Planungsstand
0	3. Planänderungsverfahren: Anfragsfassung	14.10.2020

Genehmigungsplanung: Unterlage für eine Entscheidung nach § 18 AEG

Vorhabenträger:
DB Netz AG
Regionalbereich Süd
Sandhofstraße 38-40
90443 Nürnberg

DB Station&Service AG
Regionalbereich Süd
Bahnhofsplatz 9
90443 Nürnberg

DB Energie GmbH
Südwestpark 48
90449 Nürnberg

Planzeichen: 22GP 161001 08004. 001
Projekt-Nr: E.163726008

	Datum	Name
gez.	10/2020	Kpe
bearb.	10/2020	Hec
gepr.	10/2020	Syf

Vertreter des Vorhabenträgers:
DB Netz AG
Großprojekte Südost
Knoten Bamberg
Kurt-Schumacher-Straße 1
99086 Erfurt
14.10.2020 Datum
Unterschrift

Planverfasser:
ARGE Knoten Bamberg
c/o Obermeyer Planen + Beraten GmbH
Thomasstraße 83
99086 Erfurt
14.10.2020 Datum
Unterschrift

Höhensystem:	DB REF 16
Koordinatensystem:	DB REF 16
Ursprungsplan:	
Blattgröße:	1160 x 297 mm
Maßstab:	1:100; 1:250

Planart: **Bauwerksplan**

Planinhalt:
Eisenbahnüberführung km 58,791, Strecke 5900
Sendelbach
Draufsicht, Schnitte, Ansicht

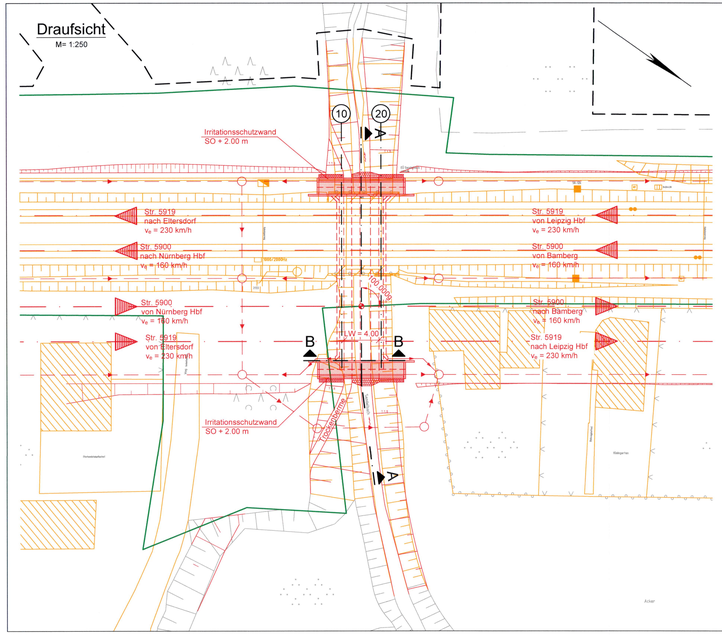

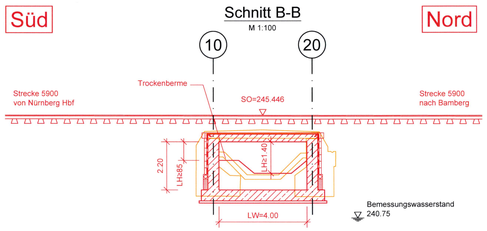

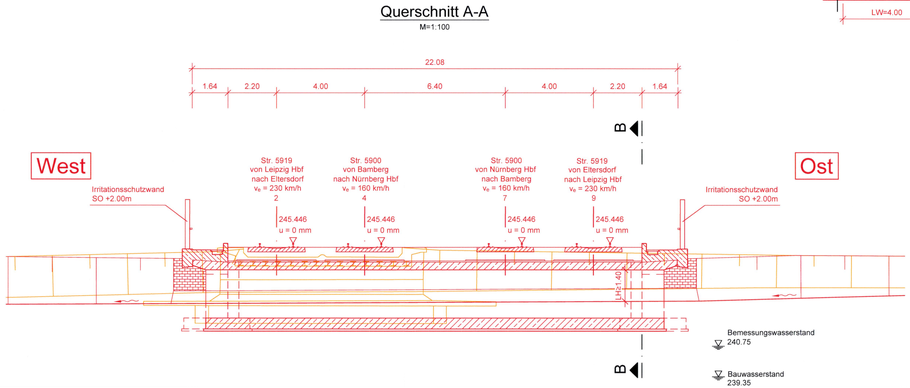

Bauwerksdaten

Lichte Weite:	4.00 m
kleinste Lichte Höhe über Berme:	≥0.85 m
kleinste Lichte Höhe über Bachsohle:	≥1.40 m
Kreuzungswinkel:	100.0 gon
Breite zw. d. Geländer	22.08 m

Plan stellt Neubau/geplanten Zielzustand dar.

Legende:

- Bestand
- Neubau / Änderung
- Rückbau
- äußere Grenze der vorhabenträgereigenen Grundstücke
- tangierende Planung (nachrichtliche Darstellung)
- Planfeststellungsgrenze

Grundlage Vermessung: GI-Consult GmbH 09/2019