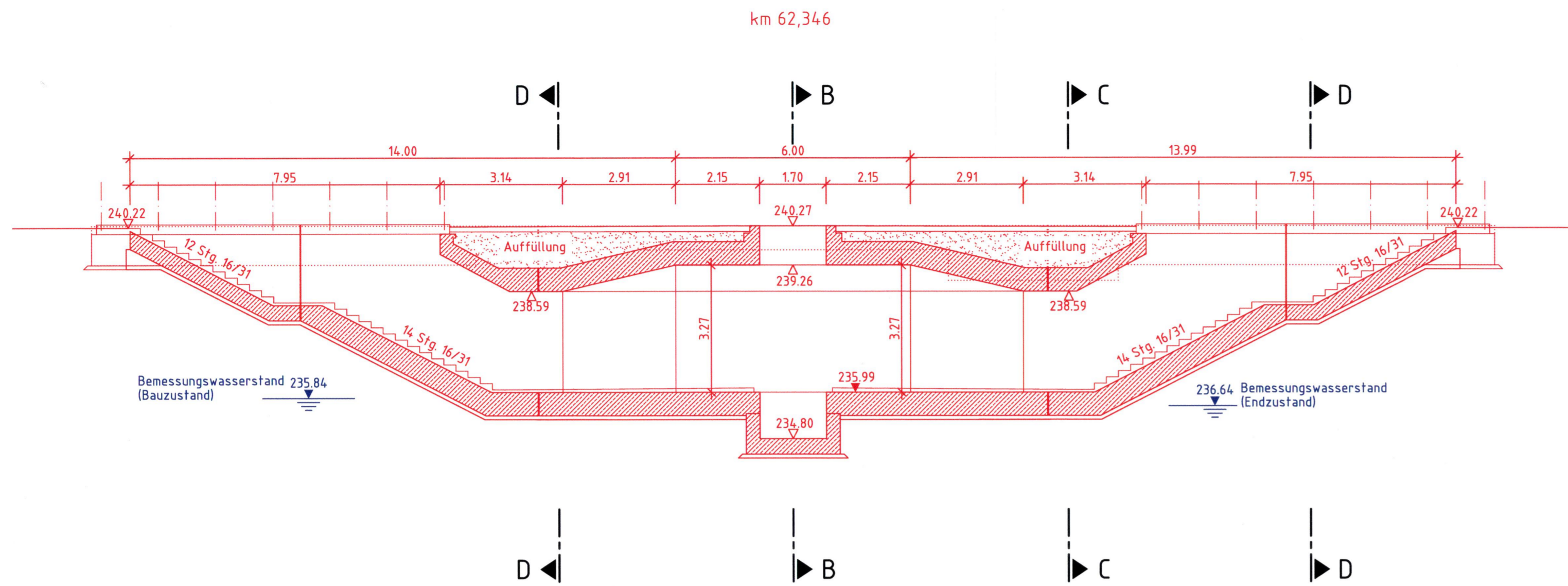
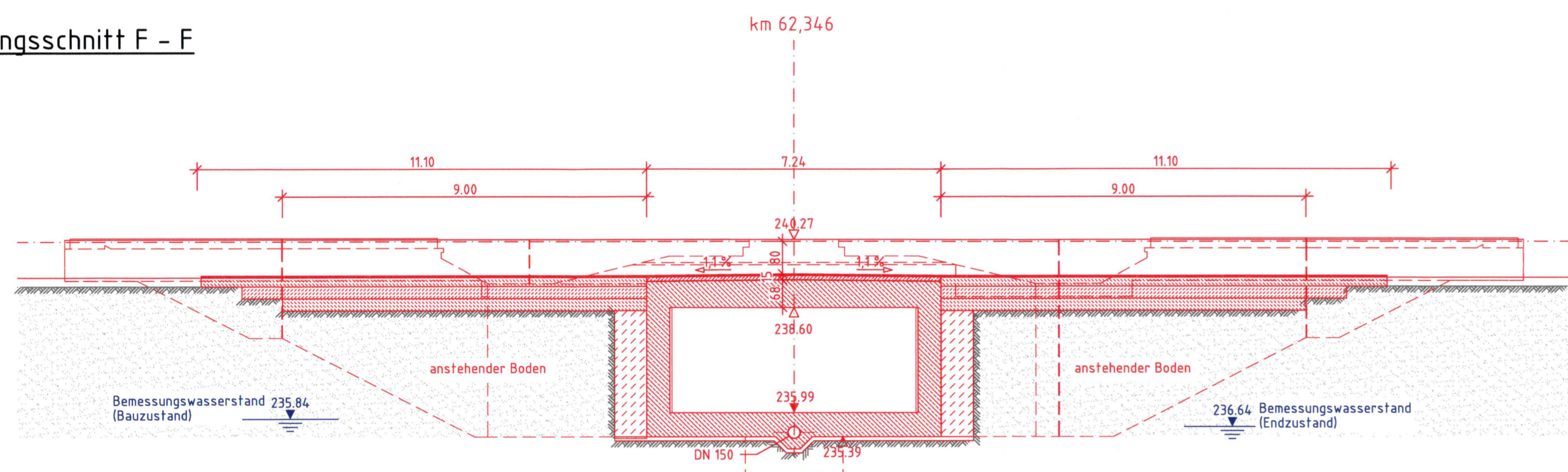


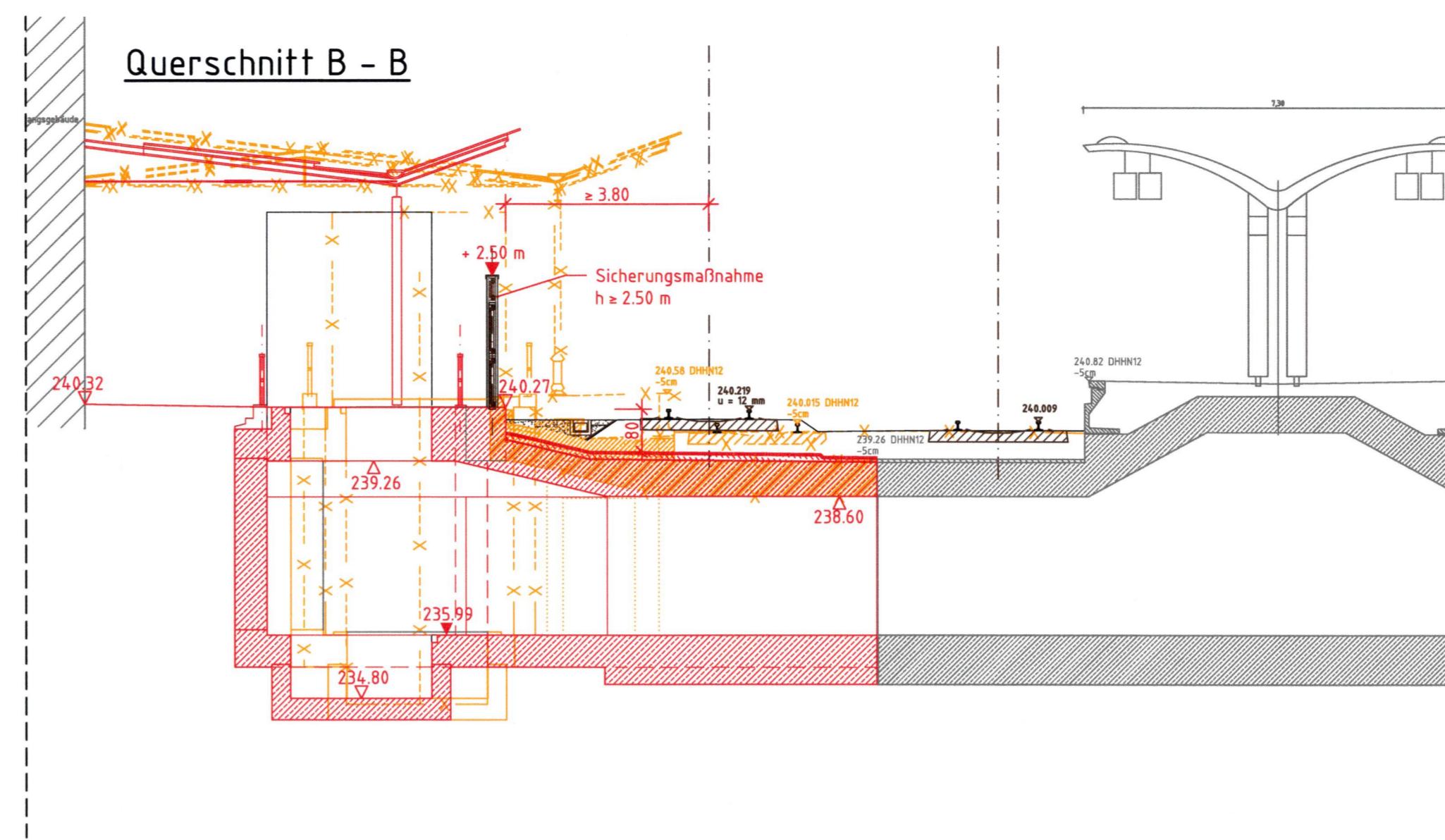
**Längsschnitt A - A**



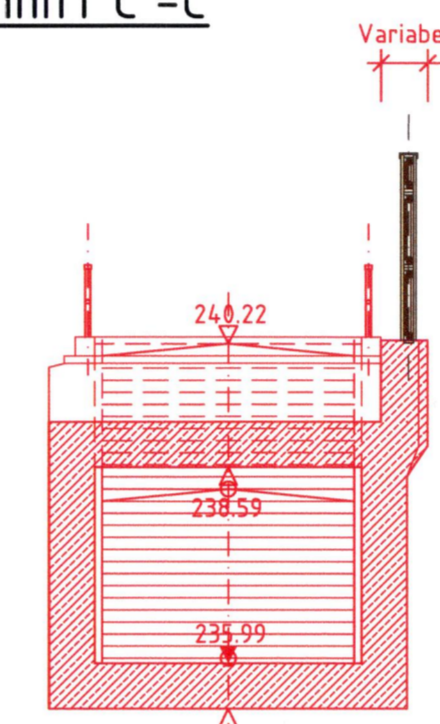
**Längsschnitt F - F**



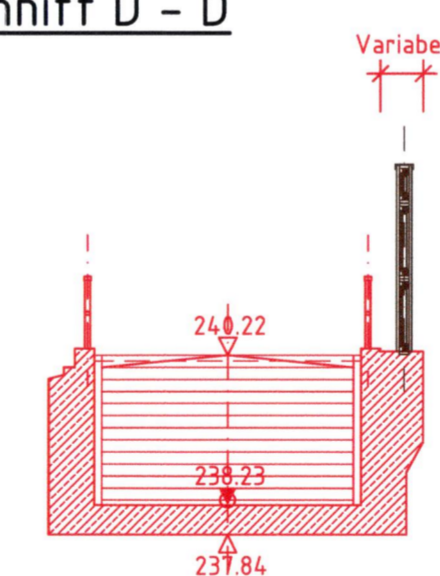
**Querschnitt B - B**



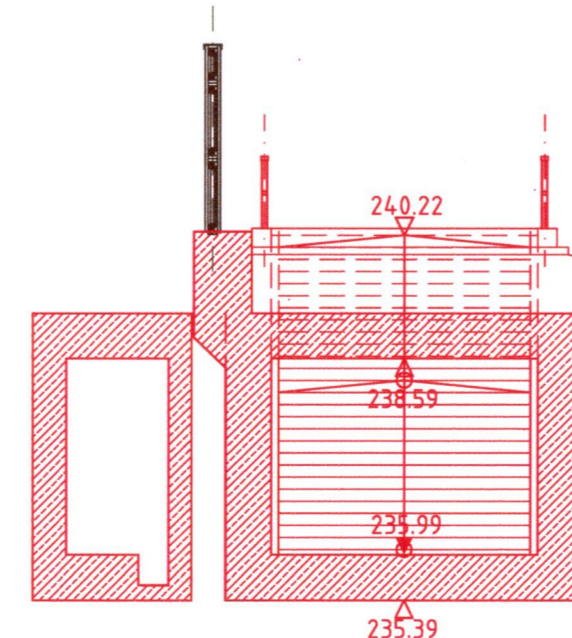
**Schnitt C - C**



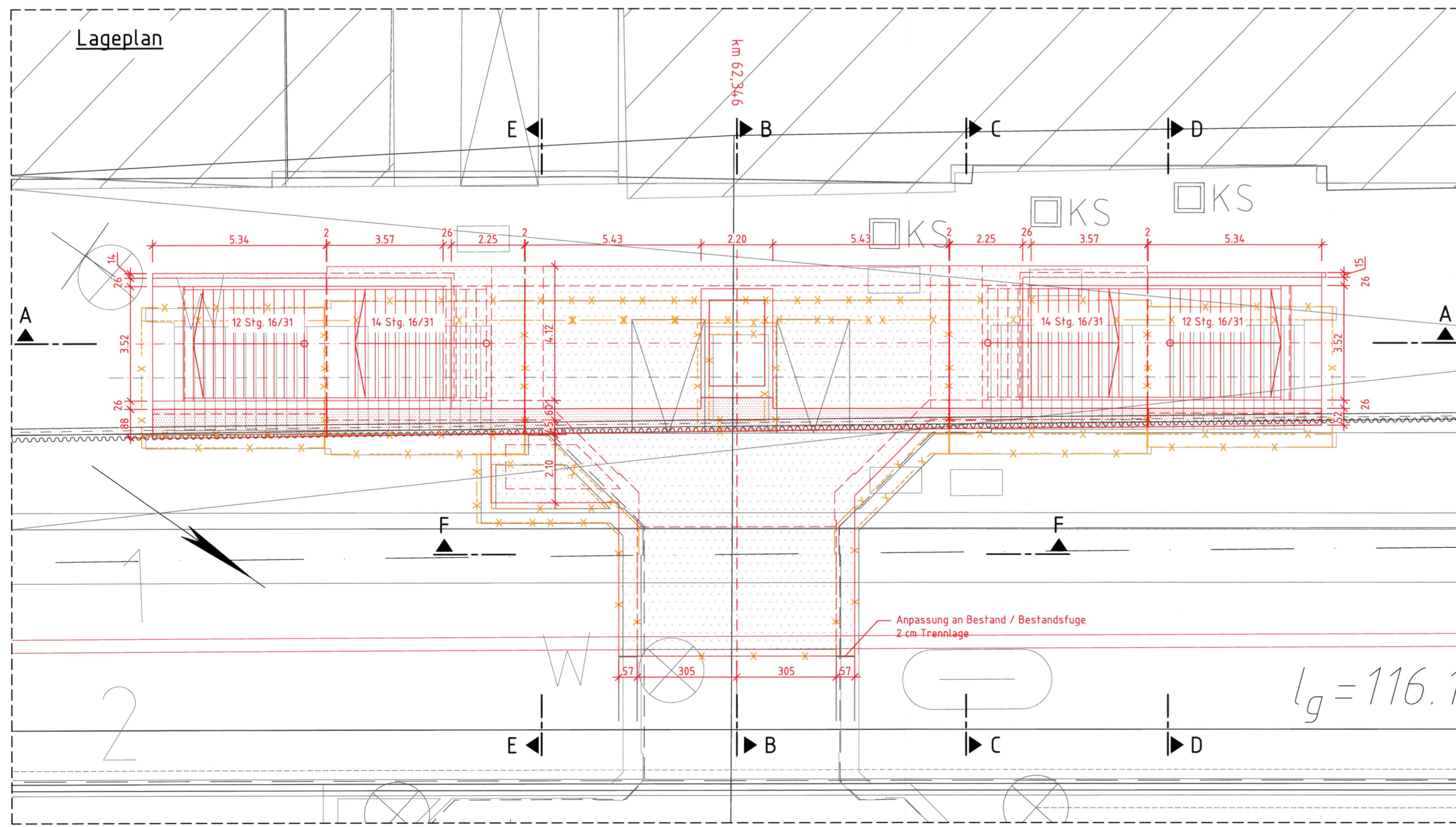
**Schnitt D - D**



**Schnitt E - E**



**Lageplan**



Plan stellt Neubau/geplanten Zielzustand dar.

**Legende:**

- Bestand
- Neubau / Änderung
- Rückbau
- äußere Grenze der vorhabenträgerigen Grundstücke
- tangierende Planung (nachrichtliche Darstellung)
- Planfeststellungsgrenze

Grundlage Vermessung: GI-Consult GmbH 09/2019

**Bauwerksdaten**

Bauart	Stahlbeton-Rahmen
Lastbild	LM 71, SW/0, SW/, α = 1,0
lichte Weite zw. Wl.   <sub>u</sub>   .L.	6,01 m
lichte Höhe  h <sub>l</sub>	2,60 m
Kreuzungswinkel	100 gon
Konstruktionshöhe	0,64 m
Bauhöhe	1,64 m

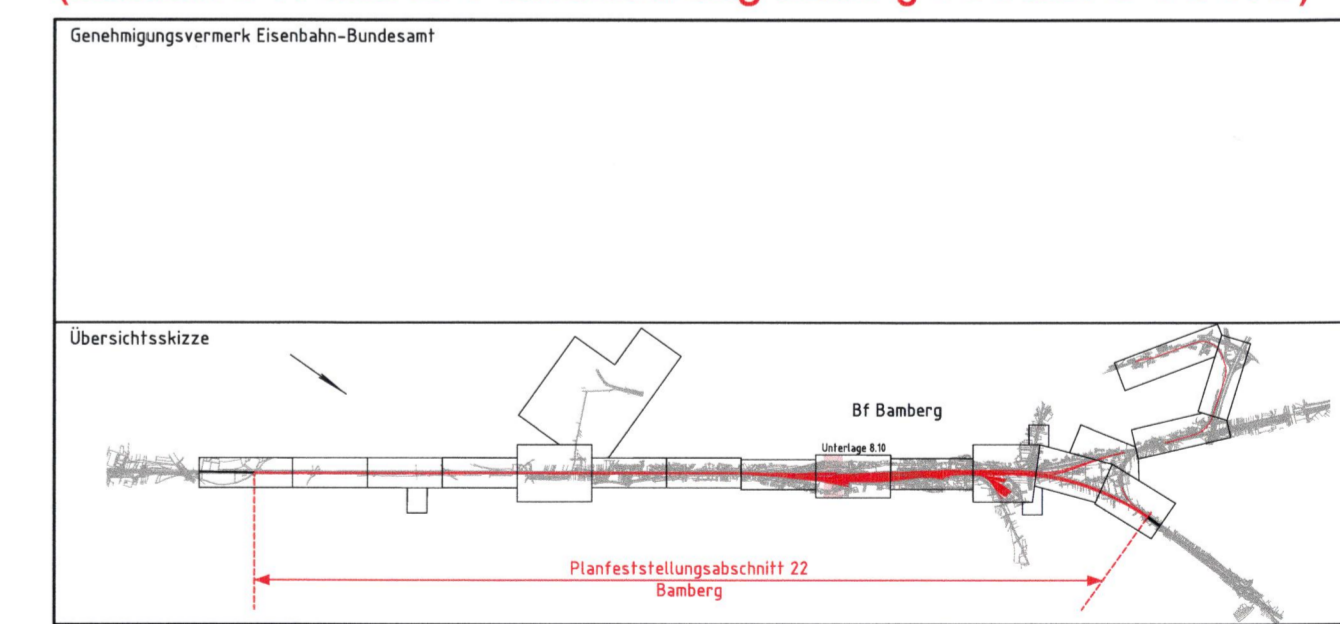
Unterlage 8.10

**Verkehrsprojekt Deutsche Einheit Schiene Nr. 8**

**Ausbaustrecke Nürnberg - Ebersfeld**

VDE 8.1 ABS, 3. Baustufe, Knoten Bamberg PFA 22 - Bamberg  
 Strecke 5900 km 56,165 - 62,373  
 Strecke 5100 km 0,000 - 2,408

3. Planänderung nach § 73 Abs. 8 VwVfG  
 ersetzt die 1. Auslegung der Planfeststellungsunterlage  
 (inklusive 1. und 2. Planänderung nach § 73 Abs. 8 VwVfG)



0 3 Planänderungsverfahren: Antragsfassung		14.10.2020
Index Änderungen bzw. Ergänzungen		Planungsstand
<b>Genehmigungsplanung: Unterlage für eine Entscheidung nach § 18 AEG</b>		
Vorhabenträger:		Planzeichen: 22GP 162001 08010 001 0
DB Netz AG Regionalbereich Süd Sandstraße 38-40 90443 Nürnberg	DB NETZ DB Station&Service AG Regionalbereich Süd Bahnhofplatz 9 90443 Nürnberg	DB Energie GmbH Südwestpark 48 90449 Nürnberg
Projektleiter: <b>NETZ</b>		Projekt-Nr.: E 1637260008
Datum: 10/2020		Name: Teich
bearb.: 10/2020		Barthel
gepr.: 10/2020		Kasprzyk
Vertrager des Vorhabenträgers:		Höhensystem: DBREF 2016
DB Netz AG Gruppenleiter Südost Knoten Bamberg Kurt-Schumacher-Straße 1 99084 Erfurt	ARGE Knoten Bamberg c/o Obermeyer Planen + Beraten GmbH Thomasstraße 83 99084 Erfurt	Koordinatensystem: DBREF 2016
Datum: 14.10.2020		Ursprungsplan: Ivl 5102aa
Unterschrift: <i>Alfons Pienter</i>		Blattgröße: 970 x 594 mm
Datum: 14.10.2020		Maßstab: 1:100
Unterschrift: <i>i.v.R. P.</i>		
<b>Bauwerksplan</b>		
Strecke 5900, km 62,346		
Personenunterführung Bf Bamberg, Lageplan, Schnitte		
Teilerneuerung		