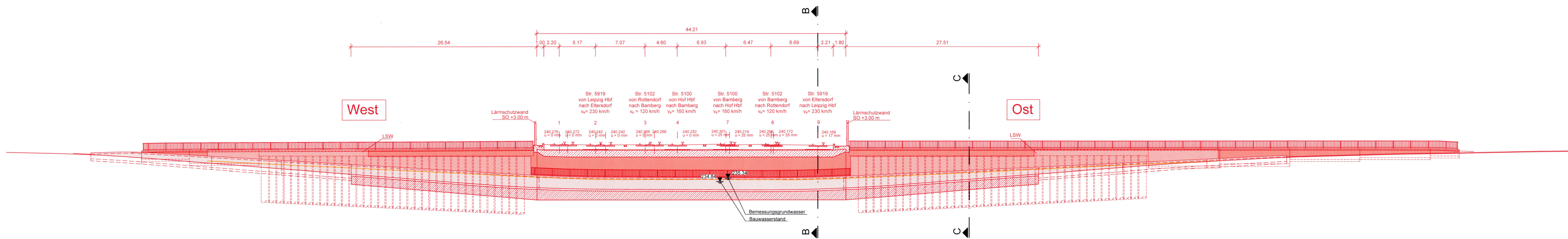
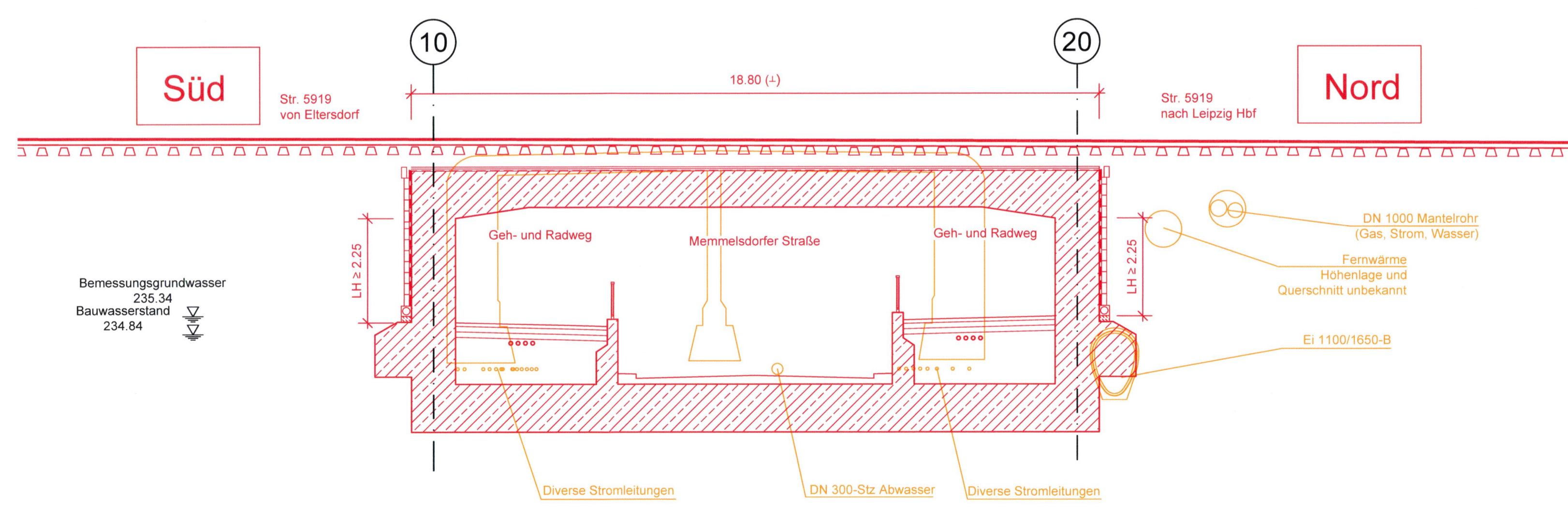


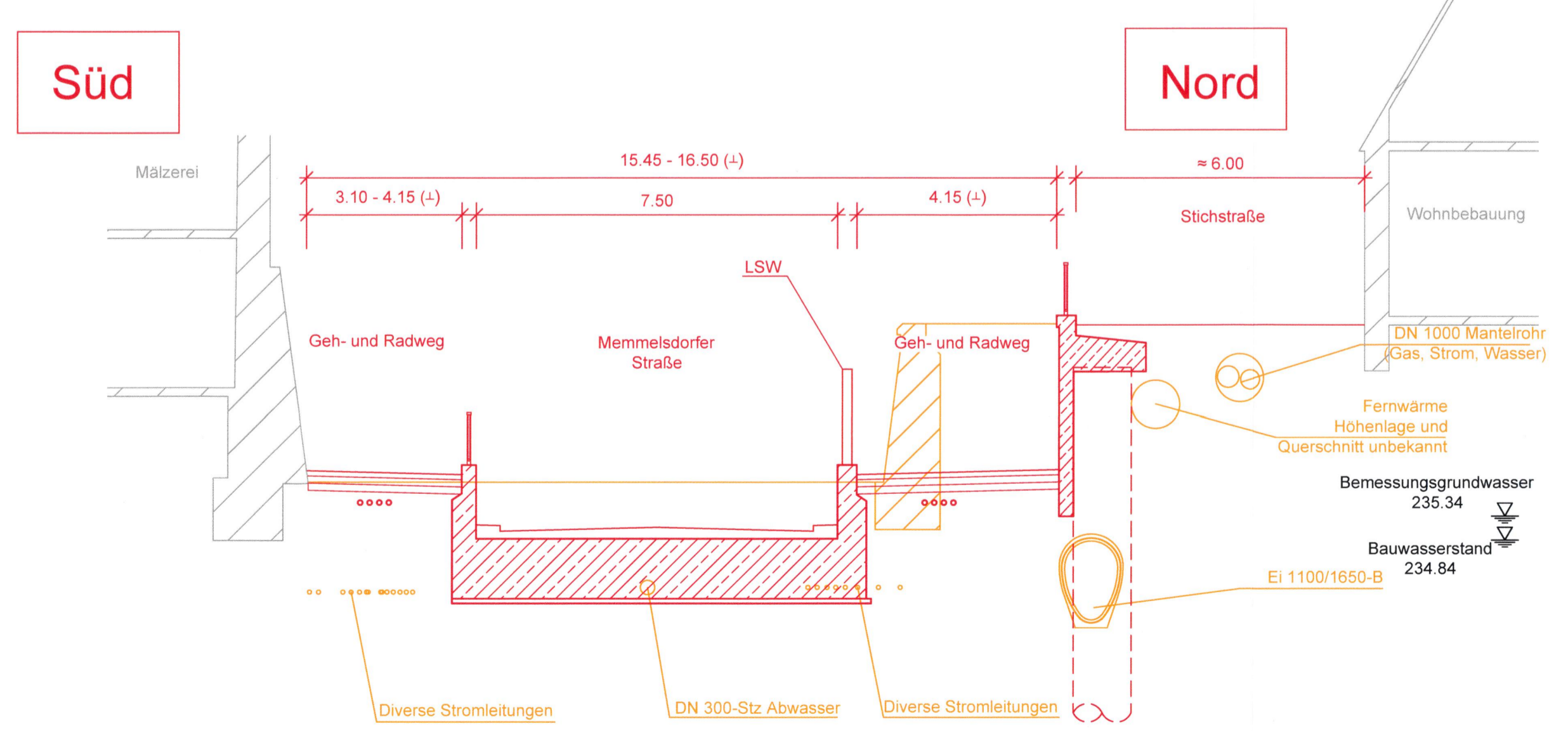
Querschnitt A-A
M 1:200



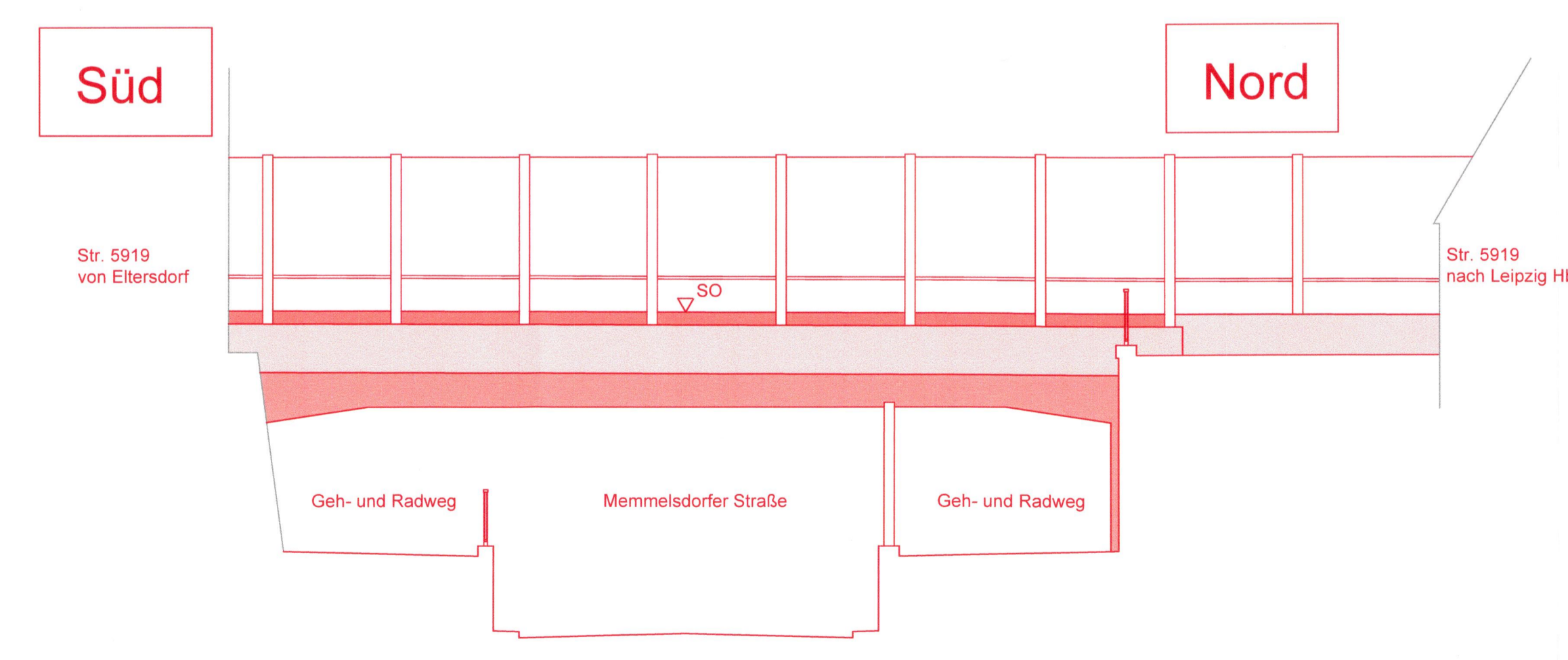
Schnitt B-B
M 1:100



Schnitt C-C
M 1:100



Ansicht von Nordosten
M 1:100



Grundlage Vermessung: GI-Consult GmbH 08/2019	
Bauwerksdaten	
Lichte Weite Bereich EÜ:	16.40 m
kleinste Lichte Höhe, Fahrbahn:	4.50 m
kleinste Lichte Höhe, Gehweg:	2.25 m
kleinste Lichte Höhe, Radweg:	2.50 m
Kreuzungswinkel:	99.141 gon
Breite zw. d. Geländer:	44.04 m - 44.34 m
Plan stellt Neubau/geplanten Zielzustand dar.	
Legende:	
	Bestand
	Neubau / Änderung
	Rückbau
	äußere Grenze der vorhaben-träger-eigenen Grundstücke
	1 angrenzende Planung (sachrichtliche Darstellung)
	Planfeststellungs-grenze

Unterlage 8.12, Bl. 2

Verkehrsprojekt Deutsche Einheit Schiene Nr. 8
Ausbautrecke Nürnberg - Ebersfeld
 VDE 8.1 ABS, 3. Baustufe, Knoten Bamberg PFA 22 - Bamberg
 Strecke 5900 km 56,165 - 62,373
 Strecke 5100 km 0,000 - 2,408
 3. Planänderung nach § 73 Abs. 8 VwVfG
 ersetzt die 1. Auslegung der Planfeststellungsunterlage
 (inklusive 1. und 2. Planänderung nach § 73 Abs. 8 VwVfG)

Genehmigungsvermerk Eisenbahn-Bundesamt

Übersichtsskizze

0 3 Planänderungsverfahren: Antragsfassung 14.10.2020

Index Änderungen bzw. Ergänzungen Planungsstand

Genehmigungsplanung: Unterlage für eine Entscheidung nach § 18 AEG

Vorhaben-Träger:	DB Netz AG Regionbereich Süd Postfach 38-40 90443 Nürnberg	DB NETZ Regionbereich Süd Bahnhofplatz 9 90443 Nürnberg	DB StatlokService AG Bahnhofplatz 48 90443 Nürnberg	DB Energie GmbH Süwestpark 48 90443 Nürnberg	DB NETZ	Planzellen: Z2GP.162001.08012.001
Datum:	10/2020	10/2020	10/2020	10/2020	10/2020	Name: Süwestpark 48
gepr.:	10/2020	10/2020	10/2020	10/2020	10/2020	Höhensystem: DB REF 16
gepr.:	10/2020	10/2020	10/2020	10/2020	10/2020	Koordinatensystem: DB REF 16
gepr.:	10/2020	10/2020	10/2020	10/2020	10/2020	Ursprungssystem:
gepr.:	10/2020	10/2020	10/2020	10/2020	10/2020	Blattgröße: 1350 x 527 mm
gepr.:	10/2020	10/2020	10/2020	10/2020	10/2020	Maßstab: 1:200, 1:100

Vertreter des Vorhaben-Trägers: DB NETZ, ARGE Knoten Bamberg, c/o Obermayer Platen + Beraten GmbH, Theresienstraße 83, 99084 Erfurt

Planverfasser: ARGE Knoten Bamberg, c/o Obermayer Platen + Beraten GmbH, Theresienstraße 83, 99084 Erfurt

Planjahr: 14.10.2020

Planname: Eisenbahnüberführung km 0,571, Strecke 5100 Memmelsdorfer Straße

Planinhalt: Schnitt