



Verkehrsprojekt Deutsche Einheit Schiene Nr. 8

Ausbautrecke Nürnberg - Ebersfeld

VDE 8.1 ABS, 3. Baustufe, Knoten Bamberg PFA 22 - Bamberg
 Strecke 5900 km 56,165 - 62,373
 Strecke 5100 km 0,000 - 2,408

3. Planänderung nach § 73 Abs. 8 VwVfG
 ersetzt die 1. Auslegung der Planfeststellungsunterlage
 (inklusive 1. und 2. Planänderung nach § 73 Abs. 8 VwVfG)

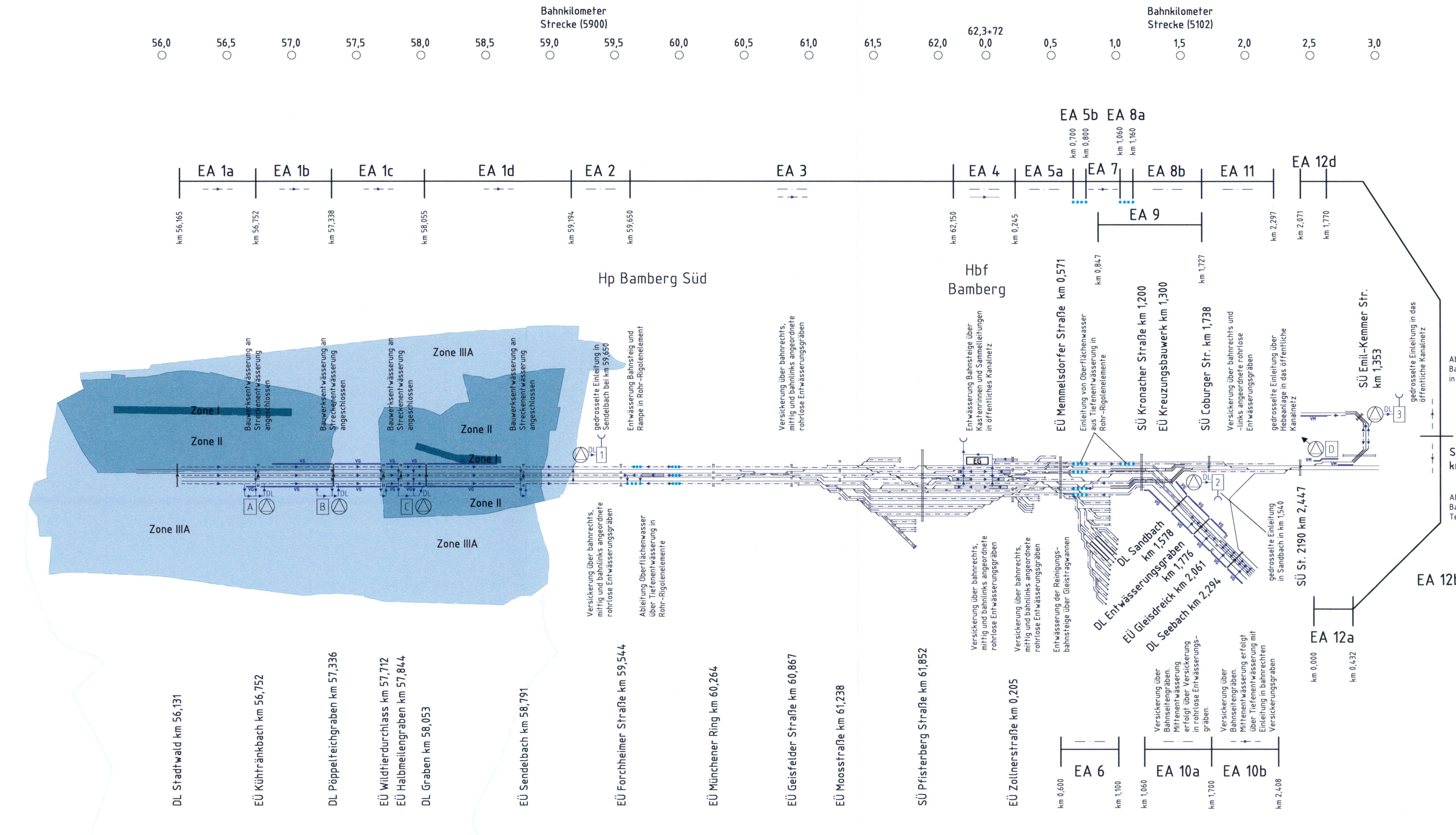


0	3. Planänderungsverfahren: Antragsfassung	16.10.2020
Index	Änderungen bzw. Ergänzungen	Planungsstand

Genehmigungsplanung: Unterlage für eine Entscheidung nach § 18 AEG

Vorhabenträger:		Planzeichen: 22GP 360101 17400 001	
DB Netz AG Regionalbereich Süd Sandstraße 38-40 90443 Nürnberg	DB NETZE	DB Station&Service AG Regionalbereich Süd Bahnhofplatz 9 90443 Nürnberg	DB NETZE
DB Energie GmbH	DB NETZE	Südwestpark 48 90449 Nürnberg	
Projekt-Nr.: E.1637260008		Datum	Name
		10/2020	Grunwald
		10/2020	Schenderlein
		10/2020	Grisam

Vertreter des Vorhabenträgers:		Planverfasser:	
DB Netz AG Großprojekte Südost Knoten Bamberg Kurt-Schumacher-Straße 1 99084 Erfurt	DB NETZE	ARGE Knoten Bamberg c/o Obermeyer-Planen + Beraten GmbH Thomasstraße 83 99084 Erfurt	DB NETZE
14.10.2020 Datum		14.10.2020 Datum	
Unterschrift Alfons Plenter		Unterschrift i.v.B. / J.	
Planart:		Systemplan	
Planinhalt:		Entwässerung PA 22 Bamberg Strecke 5900, km 56,165 - 62,373 Strecke 5100, km 0,000 - 2,408	



Legende:

- Bestand
- äußere Grenze der vorhabenträgereigenen Grundstücke
- Trinkwasserschutzzone I
- Trinkwasserschutzzone II
- Trinkwasserschutzzone IIIA
- Trinkwasserschutzzone IIIB
- geplante Gleise
- Tiefenentwässerung
- Sammelleitung, Querung
- Druckrohrleitung
- rohrloser Entwässerungsgraben
- Rohr-Rigolelement
- Versickergraben/-mulde (VG / VM)
- Einleitstelle
- Hebeanlage Einleitung in öffentl. Entwässerungsnetz
- Hebeanlage
- Eisenbahnüberführung
- Straßenüberführung
- Bahnsteig

- Regenrückhaltebecken**
- 1 - RRB Stadtwald
 - 2 - RRB Kreuzungsbauwerk
 - 3 - RRB Emil-Kemmer-Straße
- Stauraumkanäle**
- A - SRK Kühtränkbach
 - B - SRK Pöppelreichgraben
 - C - SRK Graben
 - D - SRK Dr. Robert-Pfleger-Straße