

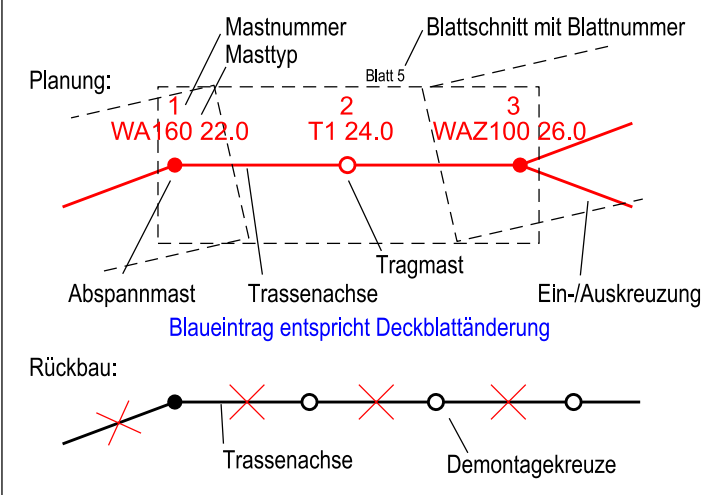


380/110-kV-Leitung  
UW Mechlenreuth - Reg.-Bezirksgrenze Oberfranken/Oberpfalz  
Ltg.Nr. B160

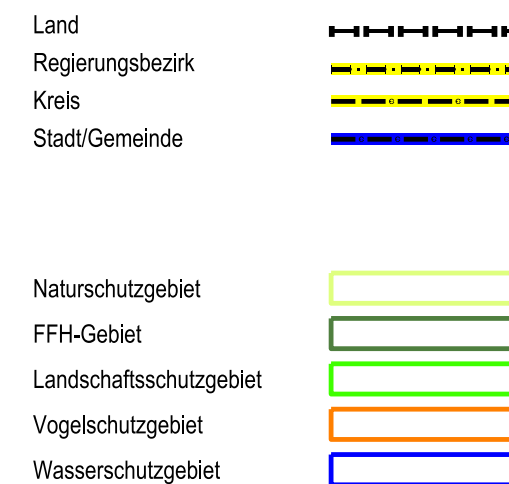
# Übersichtsplan

## 1. Deckblatt

Legende:



Grenzen:



Zur Planfertigung verwendete TK 25: @ GeoBasis-DE / BKG (2010)

### Planfeststellungsunterlage

Aufgestellt 15.03.2019  
Bayreuth, TennET TSO GmbH

Satzungsgemäß ausgelegen in der Zeit  
vom ..... bis .....  
Zeit und Ort der Auslegung sind vor Auslegung ortsüblich bekannt gemacht worden  
Gemeinde: .....

imp GmbH  
Lise-Meiner Straße 8  
89081 Ulm

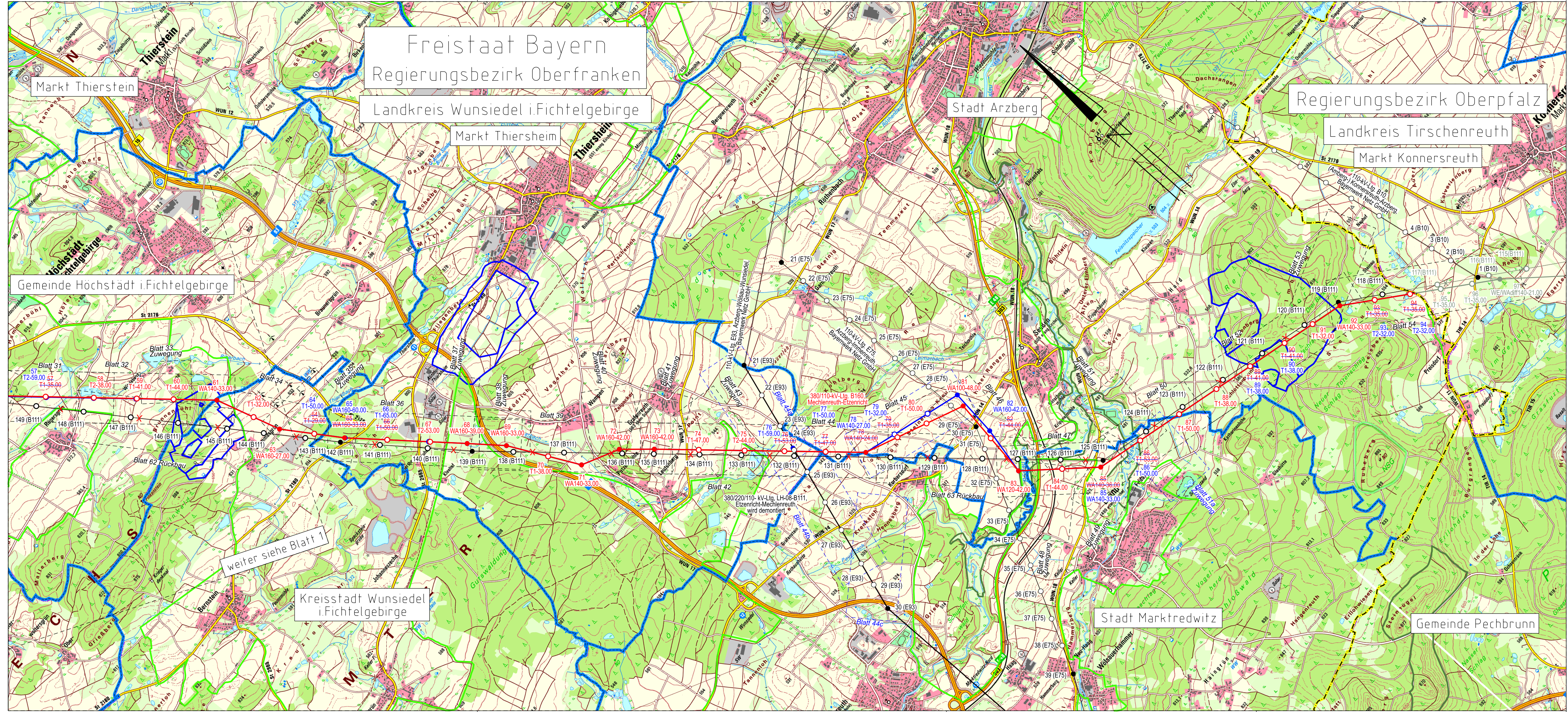
Maßstab 1 : 25000  
Einheit Meter

Datum	Name
Bearb. 15.05.2018	Schwabe
Gepr. 14.12.2018	Pfeiffer
Zustand	A
Org.-Einheit ANS	-



Planfestgestellt mit Beschluss der Regierung von Oberfranken vom 24.07.2023, Az. 22-3322-6/18 Bayreuth, 24.07.2023

gez. Schneider  
Oberregierungsrat



weiter siehe Blatt 1