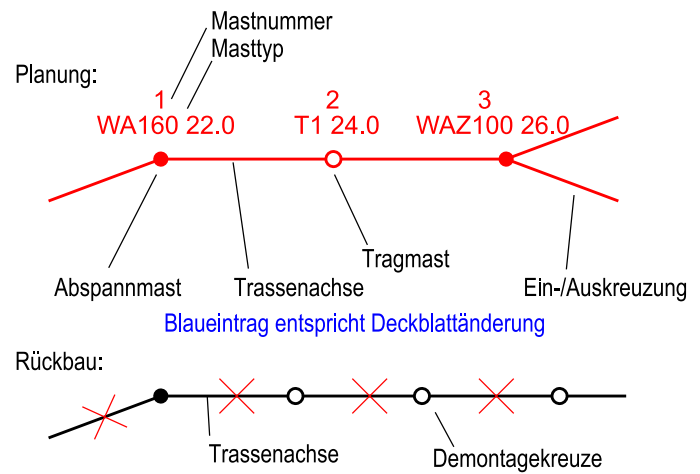





380/110-kV-Leitung
UW Mechlenreuth - Reg.-Bezirksgrenze Oberfranken/Oberpfalz
Ltg.Nr. B160

Übersichtsplan Wegenutzung 1. Deckblatt

Legende:



Grenzen:



Zur Planfertigung verwendete TK 25: @ GeoBasis-DE / BKG (2010)

Planfeststellungsunterlage

Aufgestellt 15.03.2019
Bayreuth, TennET TSO GmbH

Satzungsgemäß ausgelegen in der Zeit
vom
bis
Zeit und Ort der Auslegung sind vor Auslegung ortsüblich bekannt gemacht worden
Gemeinde:

imp GmbH
Lise-Meiner Straße 8
89081 Ulm

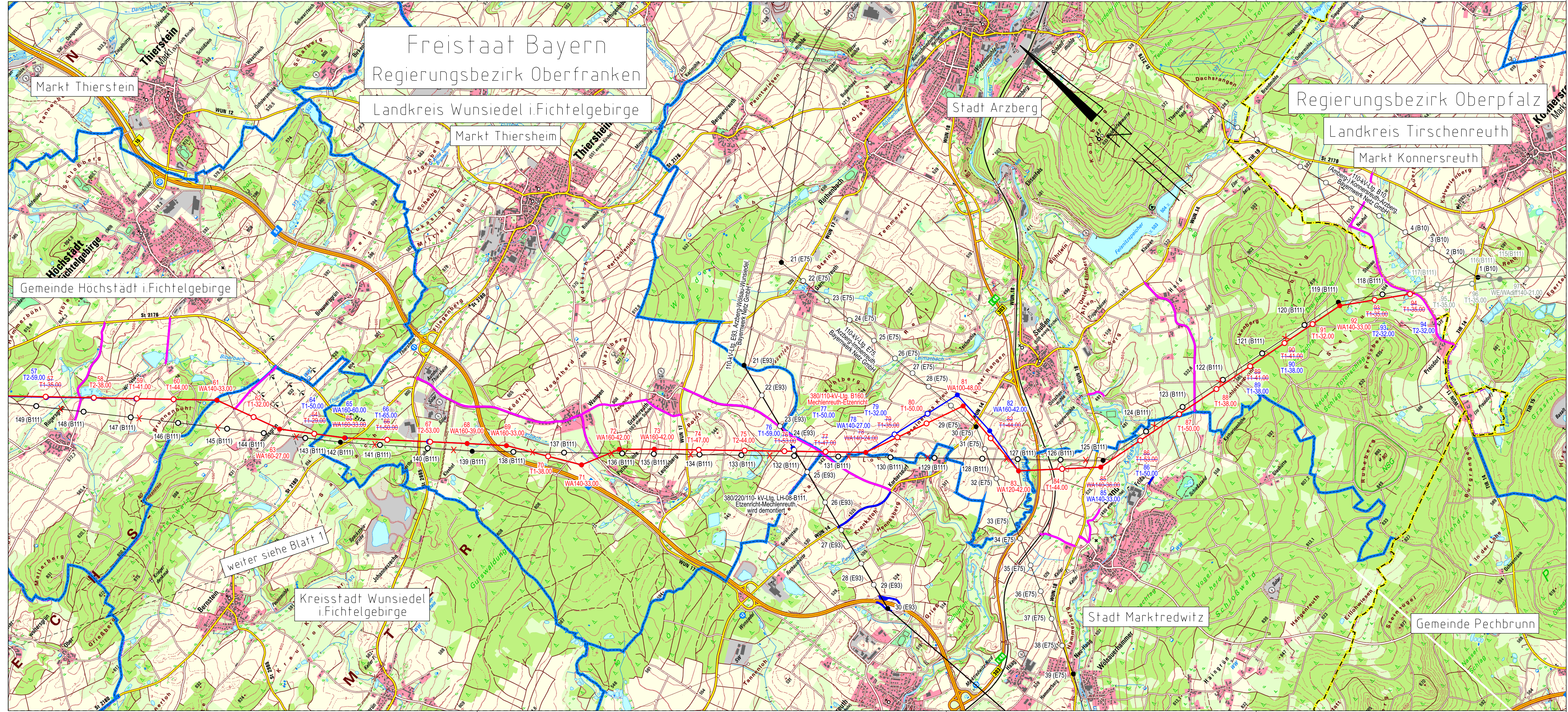
Maßstab 1 : 25000
Einheit Meter

Datum	Name
Bearb. 15.05.2018	Schwabe
Gepr. 14.12.2018	Pfeiffer
Zustand	A
Org.-Einheit ANS	-



Planfestgestellt mit Beschluss der Regierung von Oberfranken vom 24.07.2023, Az. 22-3322-6/18 Bayreuth, 24.07.2023

gez. Schneider
Oberregierungsrat



Freistaat Bayern
Regierungsbezirk Oberfranken
Landkreis Wunsiedel i.Fichtelgebirge

Regierungsbezirk Oberpfalz
Landkreis Tirschenreuth
Markt Konnersreuth

weiter siehe Blatt 1

Kreisstadt Wunsiedel
i.Fichtelgebirge

Stadt Marktredwitz

Gemeinde Pechbrunn