34
WA160-36.00
DA
D-2-D
SF
Verdriller

[388.25]
- 388.64 -
[389.02]

35
WA160-33.00
DA
D-2-D
SF

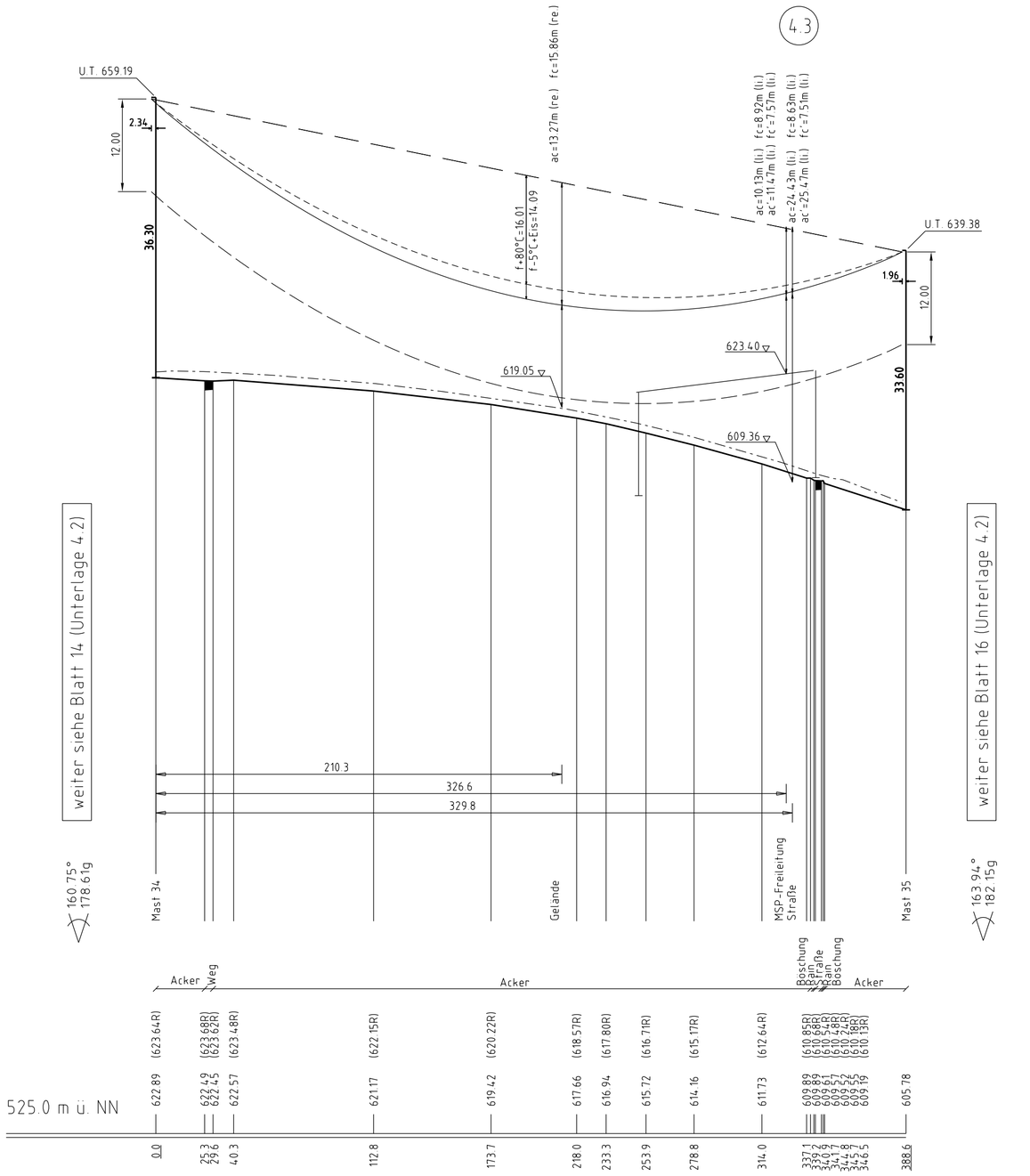

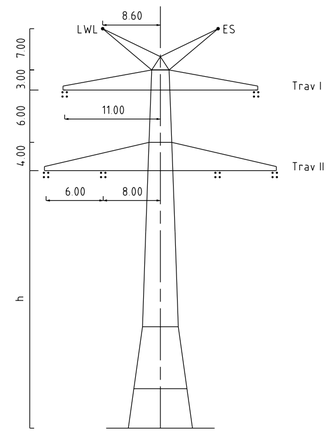

Mast Nr. 34-35

Vegetation dichter als 5.00m am Leiterseil

Vegetation innerhalb des Schutzbereiches

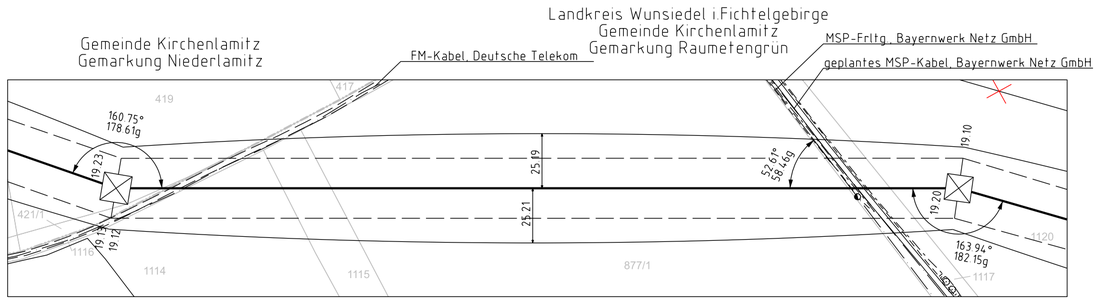

Unterlage 4.2
Blatt 15/~~40~~ 44

TenneT
Taking power further

380/110-kV-Leitung
UW Mechlenreuth - Reg.-Bezirksgrenze Oberfranken/Oberpfalz
Ltg.Nr. B160
Längenprofil

Mast Nr. 34 - Mast Nr. 35

1. Deckblatt

Maßstab der Längen 1 : 2000
der Höhen 1 : 500

DIN VDE-Bestimmung	:	DIN VDE 0210/ DIN EN 50341-2-4: 04/2016 (Eiszone 2, Windzone 1)
Masttyp	:	D-2-D
Beseilung		
Leiterseil	:	2×3×4 565-AL1/72-ST1A; MZS=46.0N/mm² (380-kV)
Erdseil	:	1x1 122-AL1/71-ST1A; dhgl. bei 10°C; MZS=67.1N/mm²; Vogelschutzarmatur je 25m, um 12.5m versetzt
Luftkabel/ sonstige Belegung	:	1x1 OPGW-DSBB 1x48 SMF (122-AL3/61-A20SA-13,4); dhgl. bei 10°C; MZS=61.7N/mm²; Vogelschutzarmatur je 25m
Kettenlänge	:	DA=6.50m (3277N) (380-kV)
Seitliche Überhöhung	:	14.00 m rechts — · — · — · — oder links – – – – – – – aufgenommen

Planfeststellungsunterlage

Aufgestellt
Bayreuth,
TenneT TSO GmbH
29.04.2022

i.V. Thomas Eckstein-Ulrich i.A. Christian Pfeiffer

Maßstab 1:2000/500 Einheit Meter

imp Part of Sweco
imp GmbH
Lise-Meitner-Straße 8
89081 Ulm

	Datum	Name
Bearb.	07.03.2022	Frey
Gepr.	11.03.2022	Pfeiffer
Norm	DIN EN 50341-2-4: 04/2016	
Fachbereich TL		

Zust.	Änderung	Datum	Name
A	1. Deckblatt	29.04.2022	MF

Ursprr.

Satzungsgemäß ausgelegen in der Zeit
vom .....
bis .....

Zeit und Ort der Auslegung sind vor Auslegung ortsüblich bekannt gemacht worden

Gemeinde: .....

Dienstsiegel / Unterschrift .....

Planfeststellungsbehörde

Planfestgestellt mit Beschluss der Regierung von Oberfranken vom 24.07.2023,
Az. 22-3322-6/18
Bayreuth, 24.07.2023

gez.
Schneider
Oberregierungsrat

Fremdleitungen sind nach Lage und Vollständigkeit
Es besteht keine Gewähr auf Lage und Vollständigkeit

Geobasisdaten: Bayerische Vermessungsverwaltung