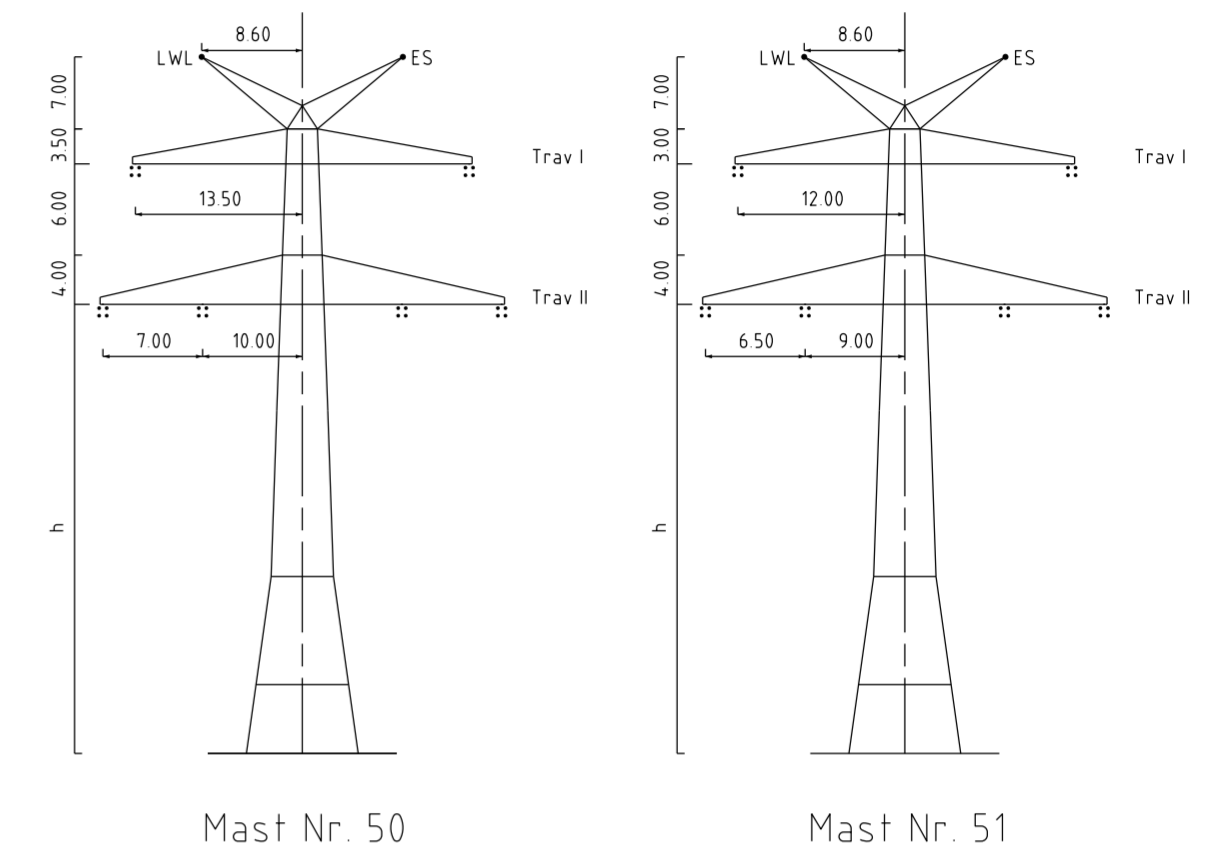
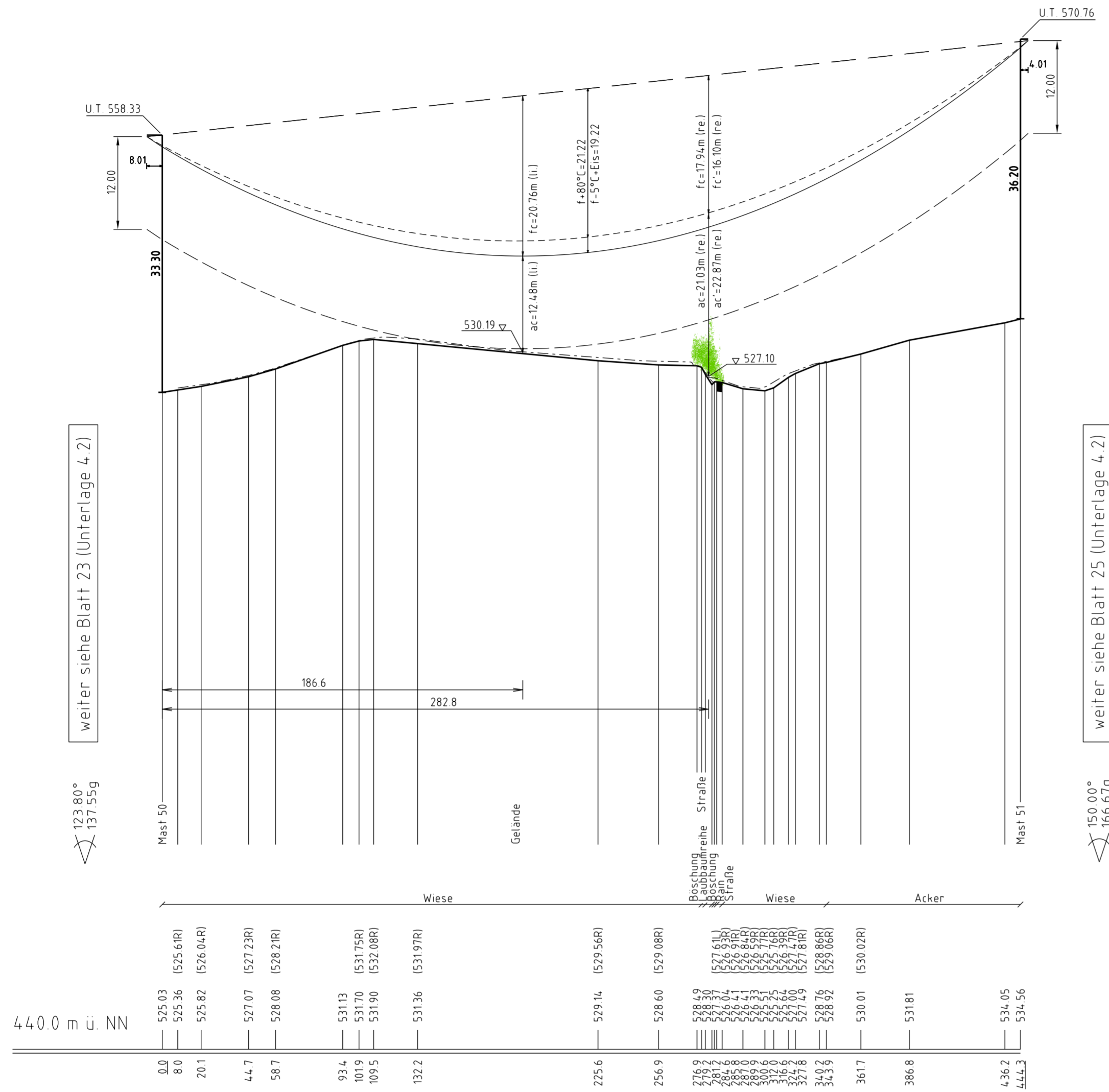


50
WA120-33.00
DA
D-2-D
SF

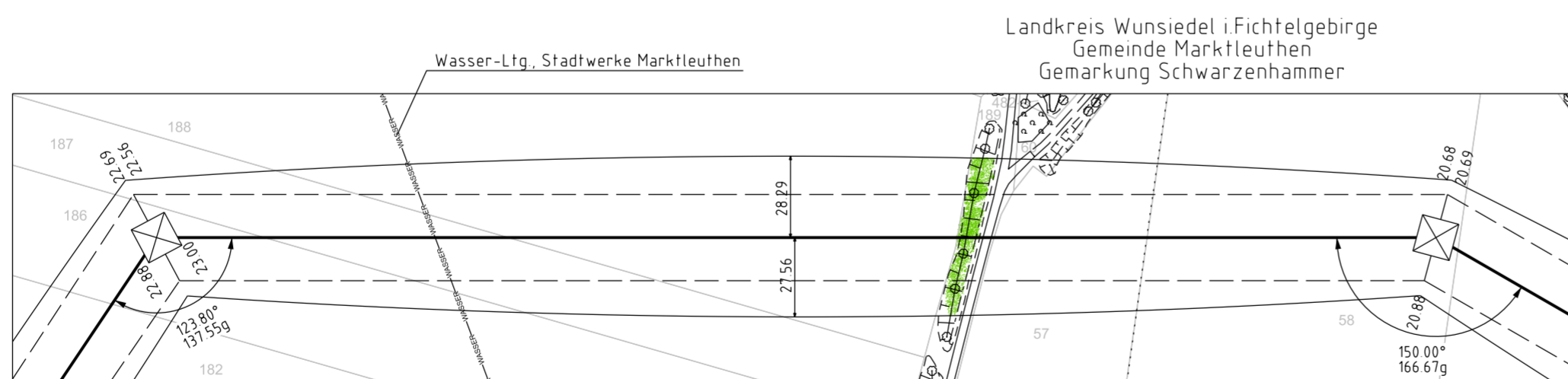
[456.32]
- 444.30 -
[432.28]

51
WA140-36.00
DA
D-2-D
SF



Vegetation dichter als 5.00m am Leiterseil

Vegetation innerhalb des Schutzbereiches



Unterlage 4.2
Blatt 24/40
44



380/110-kV-Leitung UW Mechlenreuth - Reg.-Bezirksgrenze Oberfranken/Oberpfalz Ltg.Nr. B160 Längenprofil

Mast Nr. 50 - Mast Nr. 51

1. Deckblatt

Maßstab der Längen 1: 2000
der Höhen 1: 500

DIN VDE-Bestimmung	: DIN VDE 0210/ DIN EN 50341-2-4: 04/2016 (Eiszone 2, Windzone 1)
Masttyp	: D-2-D
Beseilung Leiterseil	: 2x3x4 565-AL1/72-ST1A_MZS-4.6 0N/mm ² (380-kV)
Erdseil	: 1x1 122-AL1/71-ST1A, dhgl bei 10°C, MZS-6.8 2N/mm ² , Vogelschutzarmatur je 25m, um 12.5m versetzt!
Luftkabel/ sonstige Belegung	: 1x1 OPGW-DSBB 1x48 SMF (122-AL3/61-A20SA-13.4), dhgl bei 10°C, MZS-6.0 9N/mm ² , Vogelschutzarmatur je 25m
Kettenlänge	: DA=6.50m (3277N) (380-kV)
Seitliche Überhöhung	: 17.00 m rechts ----- oder links ----- aufgenommen

Planfeststellungsunterlagen

Aufgestellt: 29.04.2022
Bayreuth, Tennet TSO GmbH

Satzungsgemäß ausgelegt in der Zeit vom bis

Zeit und Ort der Auslegung sind vor Auslegung ortsüblich bekannt gemacht worden

Gemeinde:

Dienstsigel / Unterschrift

Planfeststellungsbehörde

Planfestgestellt mit Beschluss der Regierung von Oberfranken vom 24.07.2023, Az. 22-3322-6/18 Bayreuth, 24.07.2023

gez. Schneider
Oberregierungsrat

Fremdleitungen sind nach besteht keine Gewähr auf Lage
Gebäusdaten Bayerische Vermessungsverwaltung

Zust.	Änderung	Datum	Name	Urspr.
A	1 Deckblatt	29.04.2022	MF	