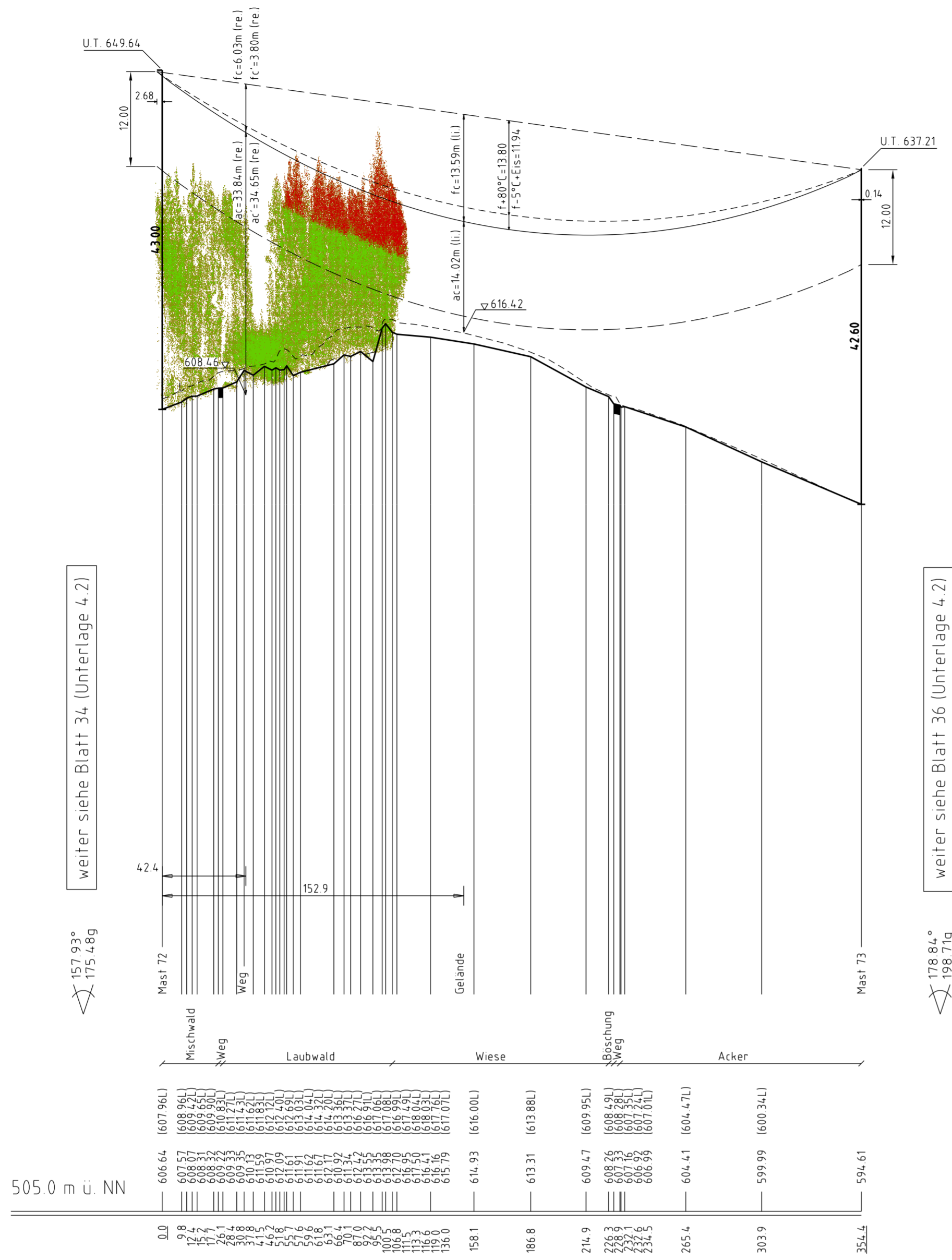


72 WA160-42.00 [357.25] 73 WA160-42.00
 DA -354.43- DA
 D-2-D [351.60] D-2-D
 SF SF

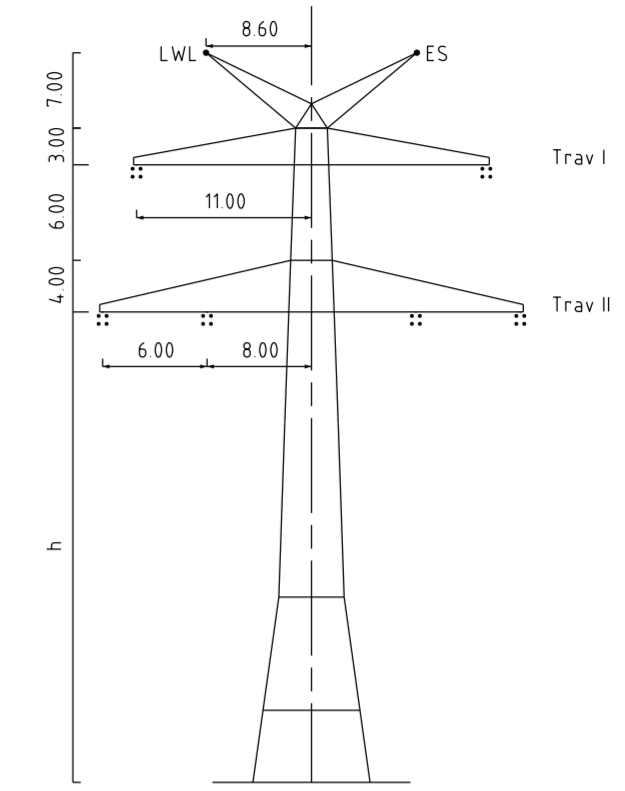


weiter siehe Blatt 34 (Unterlage 4.2)

weiter siehe Blatt 36 (Unterlage 4.2)

157.93°
175.48g

178.84°
198.71g



Mast Nr. 72, 73

Vegetation dichter als 5.00m am Leiterseil

Vegetation innerhalb des Schutzbereiches



Unterlage 4.2
Blatt 35/40
44

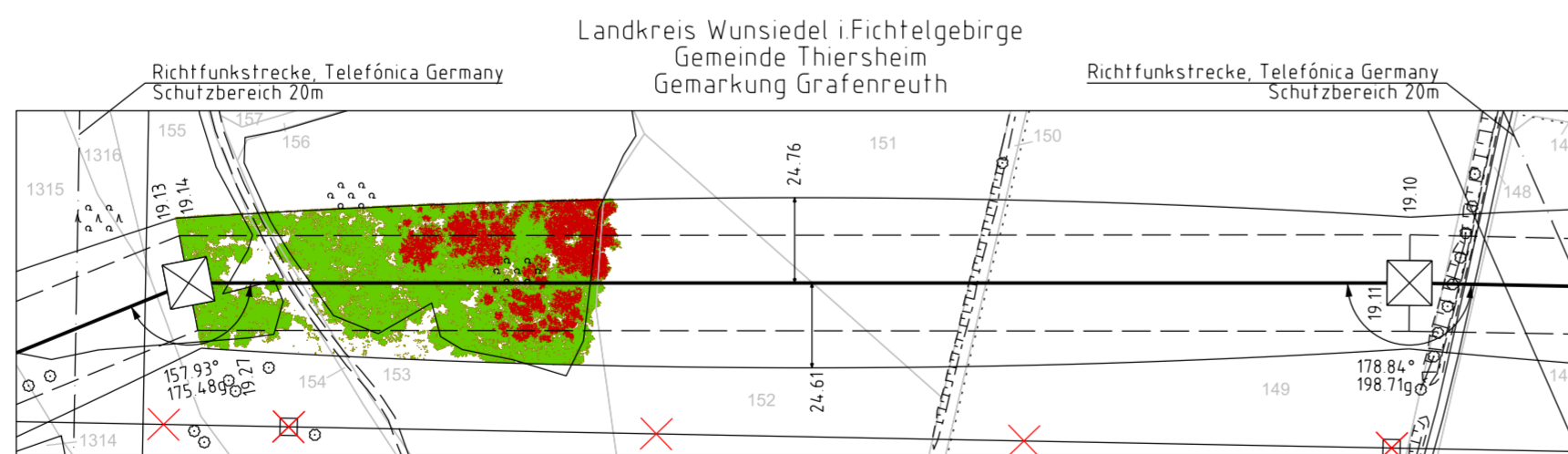
380/110-kV-Leitung
 UW Mechlenreuth - Reg.-Bezirksgrenze
 Oberfranken/Oberpfalz
 Ltg.Nr. B160
 Längenprofil

Mast Nr. 72 - Mast Nr. 73

1. Deckblatt

Maßstab der Längen 1 : 2000
 der Höhen 1 : 500

DIN VDE-Bestimmung	DIN VDE 0210/ DIN EN 50341-2-4: 04/2016 (Eiszone 2, Windzone 1)
Masttyp	D-2-D
Beseilung	
Leiterseil	2x3x4 565-AL1/72-ST1A_MZS-46.00N/mm ² (380-kV)
Erdseil	1x1122-AL1/71-ST1A, dhgl bei 10°C, MZS=67.2N/mm ² , Vogelschutzarmatur je 25m, um 12.5m versetzt
Luftkabel/sonstige Belegung	1x1 DPGW-DSBB 1x48 SMF 1122-AL3/61-A20SA-13.41, dhgl bei 10°C, MZS=61.4N/mm ² , Vogelschutzarmatur je 25m
Kettenlänge	DA=6.50m (3277N) (380-kV)
Seitliche Überhöhung	14.00 m rechts ----- oder links ----- aufgenommen



Planfeststellungsunterlage		Satzungsgemäß ausgelegen in der Zeit	
Aufgestellt	29.04.2022	vom
Bayreuth,		bis
TenneT TSO GmbH		Zeit und Ort der Auslegung sind vor Auslegung ortsüblich bekannt gemacht worden	
i.V. <i>Praxis Eckhardt</i>		Gemeinde:	
i.A. <i>Christina</i>		Dienstesiegel / Unterschrift	
Maßstab 1:2000/500 Einheit Meter		Planfeststellungsbehörde	
imp GmbH Lisa-Meitner-Straße 8 89981 Ulm		Planfestgestellt mit Beschluss der Regierung von Oberfranken vom 24.07.2023, Az. 22-3322-6/18 Bayreuth, 24.07.2023	
Datum Name Bearb. 07.03.2022 Frey Gepr. 11.03.2022 Pfeiffer Norm DIN EN 50341-2-4: 04/2016 Fachbereich TL		gez. Fremdleitungen sind nach Schneidet steht keine Gewähr auf Lage und Vollständigkeit Oberregierungsrat	
Zust.	Anderung Datum Name Urspr.		