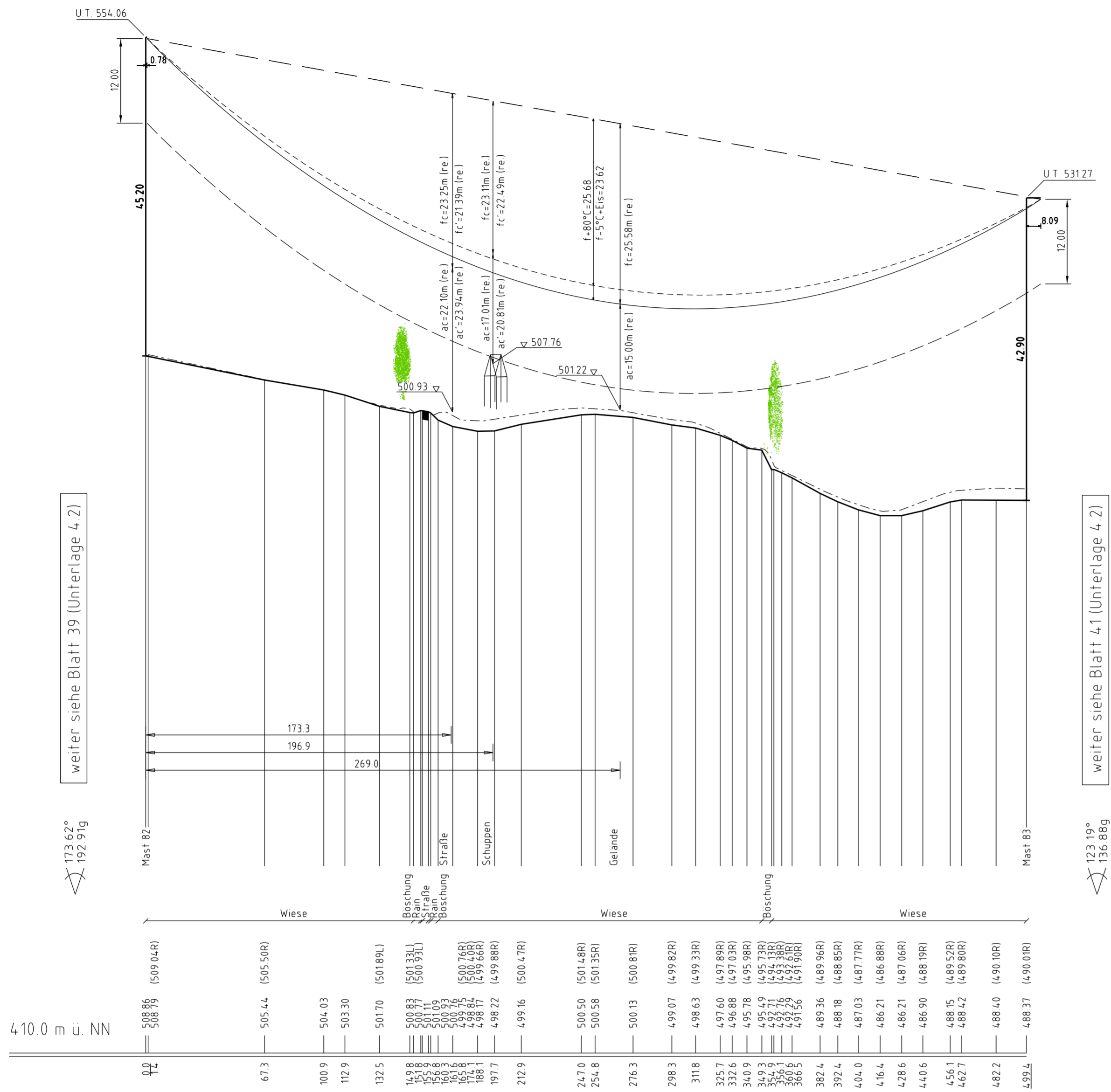


82
WA160-42.00
DA
D-2-D
SF
Planmäßige Erhöhung
um 3m

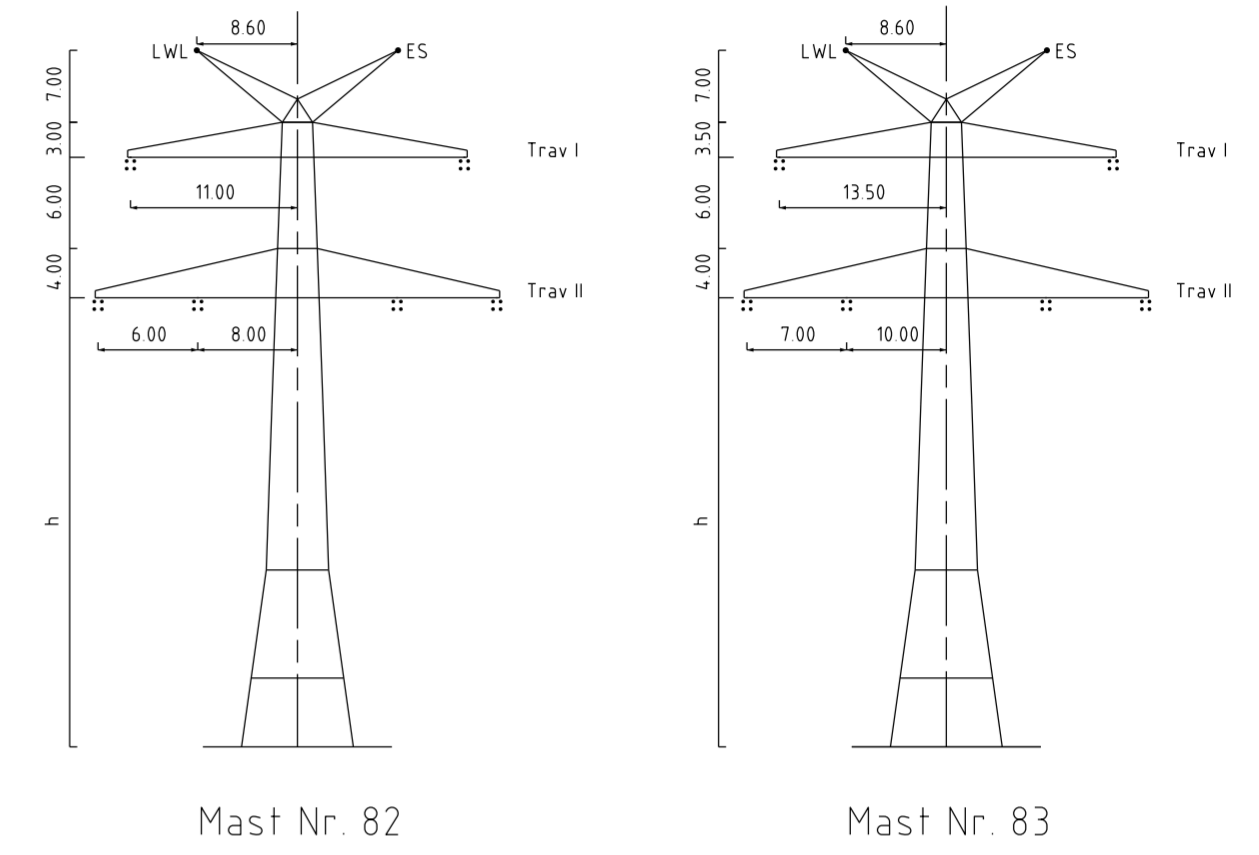
[492.09]
- 499.40 -
[506.70]

83
WA120-42.00
DA
D-2-D
SF



weiter siehe Blatt 39 (Unterlage 4.2)

weiter siehe Blatt 41 (Unterlage 4.2)




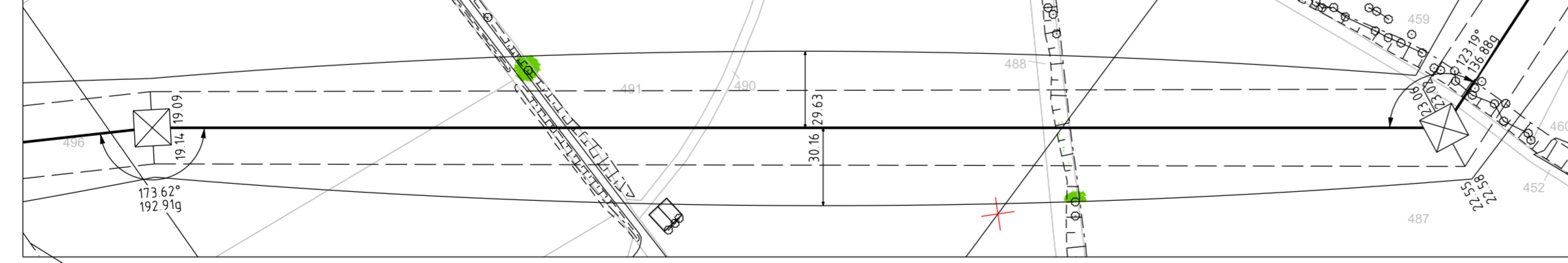
Mast Nr. 82

Mast Nr. 83

- Vegetation dichter als 5.00m am Leiterseil
- Vegetation innerhalb des Schutzbereiches

410.0 m ü. NN	508.86	509.04	505.44	505.50	504.03	503.30	501.70	501.89	500.83	501.11	500.93	500.76	500.46	498.87	498.22	499.88	499.16	500.47	500.50	501.48	500.56	501.35	500.13	500.81	499.07	499.82	498.63	499.33	497.60	497.89	496.88	497.03	495.78	495.98	494.93	495.49	495.71	495.38	495.29	494.61	491.56	489.36	489.96	488.18	488.65	487.71	487.03	486.88	486.21	487.06	486.90	488.15	489.52	489.60	488.42	489.00	488.40	490.00	488.37	490.00
---------------	--------	--------	--------	--------	--------	--------	--------	--------	--------	--------	--------	--------	--------	--------	--------	--------	--------	--------	--------	--------	--------	--------	--------	--------	--------	--------	--------	--------	--------	--------	--------	--------	--------	--------	--------	--------	--------	--------	--------	--------	--------	--------	--------	--------	--------	--------	--------	--------	--------	--------	--------	--------	--------	--------	--------	--------	--------	--------	--------	--------

Landkreis Wunsiedel i Fichtelgebirge
Gemeinde Arzberg
Gemarkung Seußlen



Unterlage 4.2
Blatt 40/40
44

380/110-kV-Leitung UW Mechlenreuth - Reg.-Bezirksgrenze Oberfranken/Oberpfalz Ltg.Nr. B160 Längenprofil

Mast Nr. 82 - Mast Nr. 83

1. Deckblatt

Maßstab der Längen 1 : 2000
der Höhen 1 : 500

DIN VDE-Bestimmung	DIN VDE 0210/ DIN EN 50341 -2-4- 04/2016 (Eiszone 2, Windzone 1)
Masttyp	D-2-D
Beseilung	
Leitenseil	2x3x4-565-AL1/72-ST1A_MZS-4.6 0N/mm ² (380-kV)
Erdseil	1x1122-AL1/71-ST1A, dhgl bei 10°C, MZS=66 7N/mm ² , Vogelschutzarmatur je 25m, um 12.5m versetzt!
Luftkabel/sonstige Belegung	1x1 DPGW-DSBB 1x48 SMF (122-AL3/61-A20SA-13.4), dhgl bei 10°C, MZS=62.3N/mm ² , Vogelschutzarmatur je 25m
Kettenlänge	DA=6.50m (3277N) (380-kV)
Seitliche Überhöhung	14.00 m rechts ----- oder links ----- aufgenommen

Planfeststellungsunterlage

Aufgestellt: 29.04.2022
Bayreuth, Tennet TSO GmbH

in: *Proses* *Elch* *Uly* iA: *Christa* *Th*

Maßstab 1:2000/500 Einheit Meter

imp GmbH
Lisa-Meitner-Straße 8
89081 Ulm

Datum: 07.03.2022
Name: Frey
Gepr: 11.03.2022
Name: Pfeiffer
Norm: DIN EN 50341-2-4- 04/2016
Fachbereich: TL

Taking power further

Satzungsgemäß ausgelegen in der Zeit vom bis

Zeit und Ort der Auslegung sind vor Auslegung ortsüblich bekannt gemacht worden

Gemeinde:

Dienstsigel / Unterschrift

Planfeststellungsbehörde
Planfestgestellt mit Beschluss der Regierung von Oberfranken vom 24.07.2023.
Az. 22-3322-6/18
Bayreuth, 24.07.2023

gez. **Schneider**
Oberregierungsrat

Fremdleitungen sind nach
Es besteht keine Gewähr auf Lage
Geobasisdaten Bayerische Vermessungsverwaltung