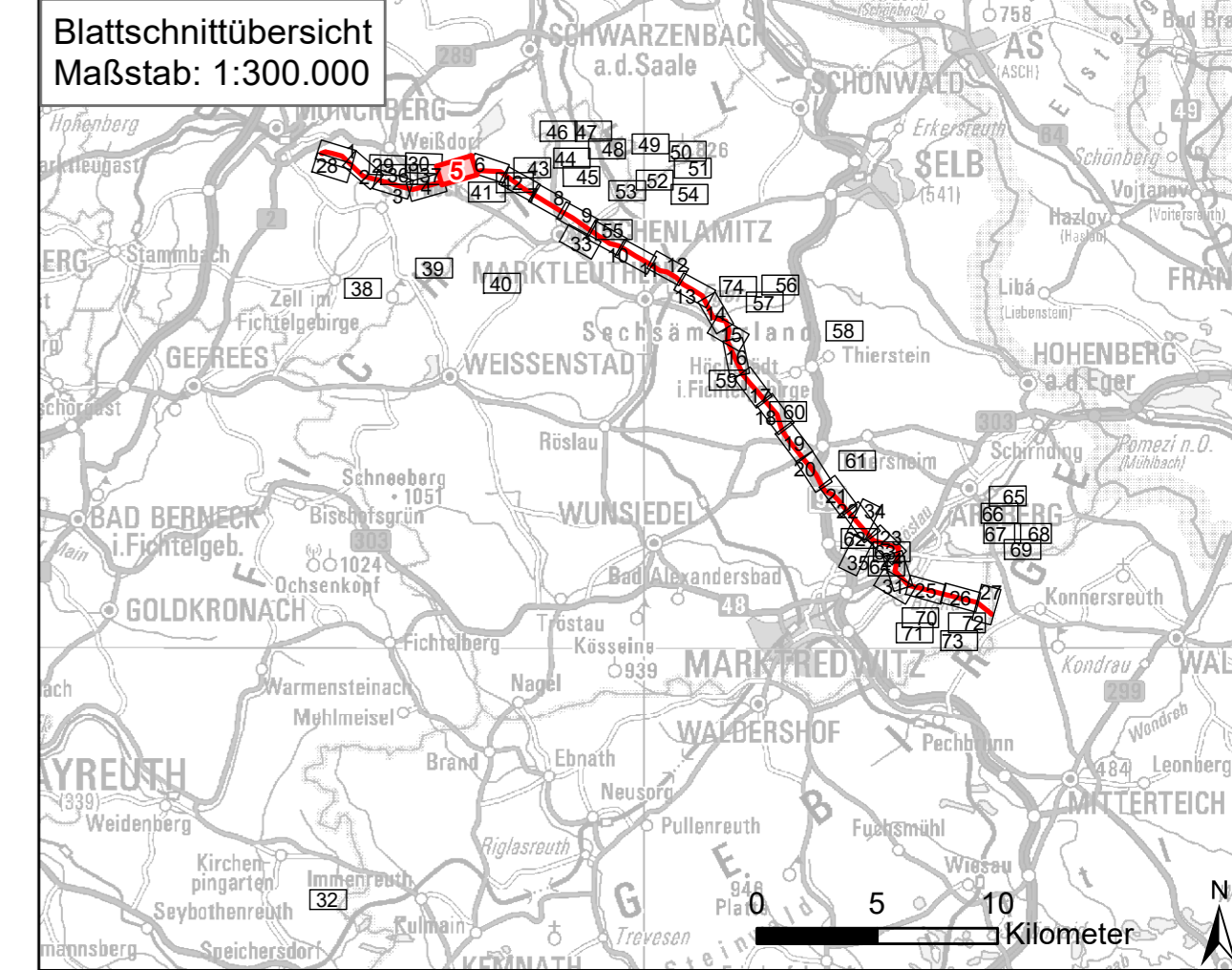


Landkreis Hof  
Gemeinde Weißdorf  
Gemarkung Seulbitz

Landkreis Hof  
Gemeinde Schwarzenbach a.d.Saale  
Gemarkung Hallerstein



Nr.	Art der Änderung	Datum	Zeichen


**Unterlagen zum Planfeststellungsverfahren (2. Deckblatt)**

Umweltstudie


Vorhabensträger: Tennet TSO GmbH  
Bernecker Straße 70  
95448 Bayreuth



Ersteller: TNL Umweltplanung  
Raiffeisenstraße 7  
35410 Hungen  
Tel.: +49 (0) 6402/ 51 9621-0  
Fax: +49 (0) 6402/ 51 9621-30



ifuplan Institut für Umweltplanung und Raumentwicklung GmbH & Co. KG  
Amalienstraße 79  
80799 München  
Tel.: +49 (0) 89/ 30 74 975-0  
Fax: +49 (0) 89/ 30 74 975-25



Vorhaben: **Ostbayererring – Ersatzneubau 380/110-kV-Höchstspannungsleitung Redwitz – Schwandorf einschließlich Rückbau der Bestandsleitung**  
Abschnitt Umspannwerk Mechlenreuth – Regierungsbezirksgrenze Oberfranken / Oberpfalz (Ltg.Nr. B160) Mast 014 - 017


Unterlage: Umweltstudie  
Maßnahmindetailplan – **neuer Plan**

Unterlage- / Blatt-Nr.: B 5.2 / Blatt 5 von 34-74	bearbeitet: Altmann	24.03.2023
Maßstab: 1:2000	gezeichnet: Schmidt in der Beek	24.03.2023
Blattgröße: 975 x 420 mm	geprüft: Marzelli / Bernshausen	24.03.2023

Aufgestellt: Bayreuth, den 31.03.2023  
i.V. Thomas Ehrhardt-Unglaub  
i.V. Christian Miller

Planfestgestellt mit Beschluss der Regierung von Oberfranken vom 24.07.2023, Az. 22-3322-6/18 Bayreuth, 24.07.2023

gez. Schneider  
Oberregierungsrat



Daten: Geobasisdaten © Bayerische Vermessungsverwaltung (www.lidv.bayern.de)