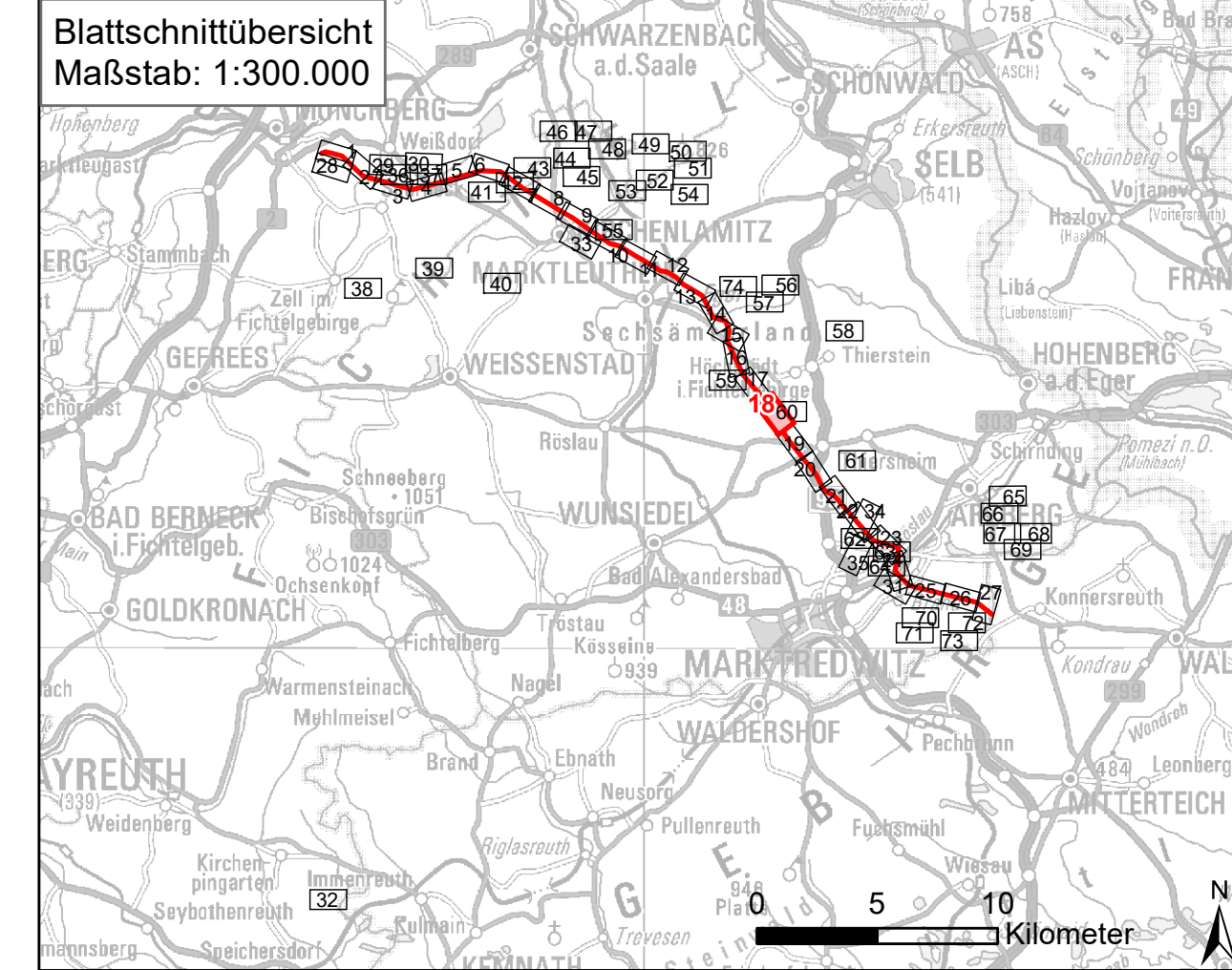


Landkreis Wunsiedel i. Fichtelgebirge
Gemeinde Höchstädt i. Fichtelgebirge
Gemarkung Höchstädt i. Fichtelgebirge

Landkreis Wunsiedel i. Fichtelgebirge
Gemeinde Wunsiedel
Gemarkung Bernstein

Landkreis Wunsiedel i. Fichtelgebirge
Gemeinde Höchstädt i. Fichtelgebirge
Gemarkung Neudes



Nr.	Art der Änderung	Datum	Zeichen


Unterlagen zum Planfeststellungsverfahren (2. Deckblatt)

Umweltstudie


Vorhabensträger: TenneT TSO GmbH
Bernecker Straße 70
95448 Bayreuth



Ersteller: TNL Umweltplanung
Raiffeisenstraße 7
35410 Hungen
Tel.: +49 (0) 6402/ 51 9621-0
Fax: +49 (0) 6402/ 51 9621-30



ifuplan Institut für Umweltplanung und Raumentwicklung GmbH & Co. KG
Amalienstraße 79
80799 München
Tel.: +49 (0) 89/ 30 74 975-0
Fax: +49 (0) 89/ 30 74 975-25



Vorhaben: **Ostbayererring – Ersatzneubau 380/110-kV-Höchstspannungsleitung Redwitz – Schwandorf einschließlich Rückbau der Bestandsleitung**
Abschnitt Umspannwerk Mechlenreuth – Regierungsbezirksgrenze Oberfranken / Oberpfalz (Ltg.Nr. B160) Mast 059 - 063

Unterlage: Umweltstudie
Maßnahmindetailplan – **neuer Plan**

Unterlage- / Blatt-Nr.: B 5.2 / Blatt 18 von 34-74	bearbeitet: Altmann	24.03.2023
Maßstab: 1:2000	gezeichnet: Schmidt in der Beek	24.03.2023
Blattgröße: 975 x 420 mm	geprüft: Marzell / Bernshausen	24.03.2023

Aufgestellt: Bayreuth, den 31.03.2023

i.V. Thomas Ehrhardt-Unglaub
i.V. Christian Miller

Planfestgestellt mit Beschluss der Regierung von Oberfranken vom 24.07.2023, Az. 22-3322-6/18 Bayreuth, 24.07.2023

gez. Schneider
Oberregierungsrat

