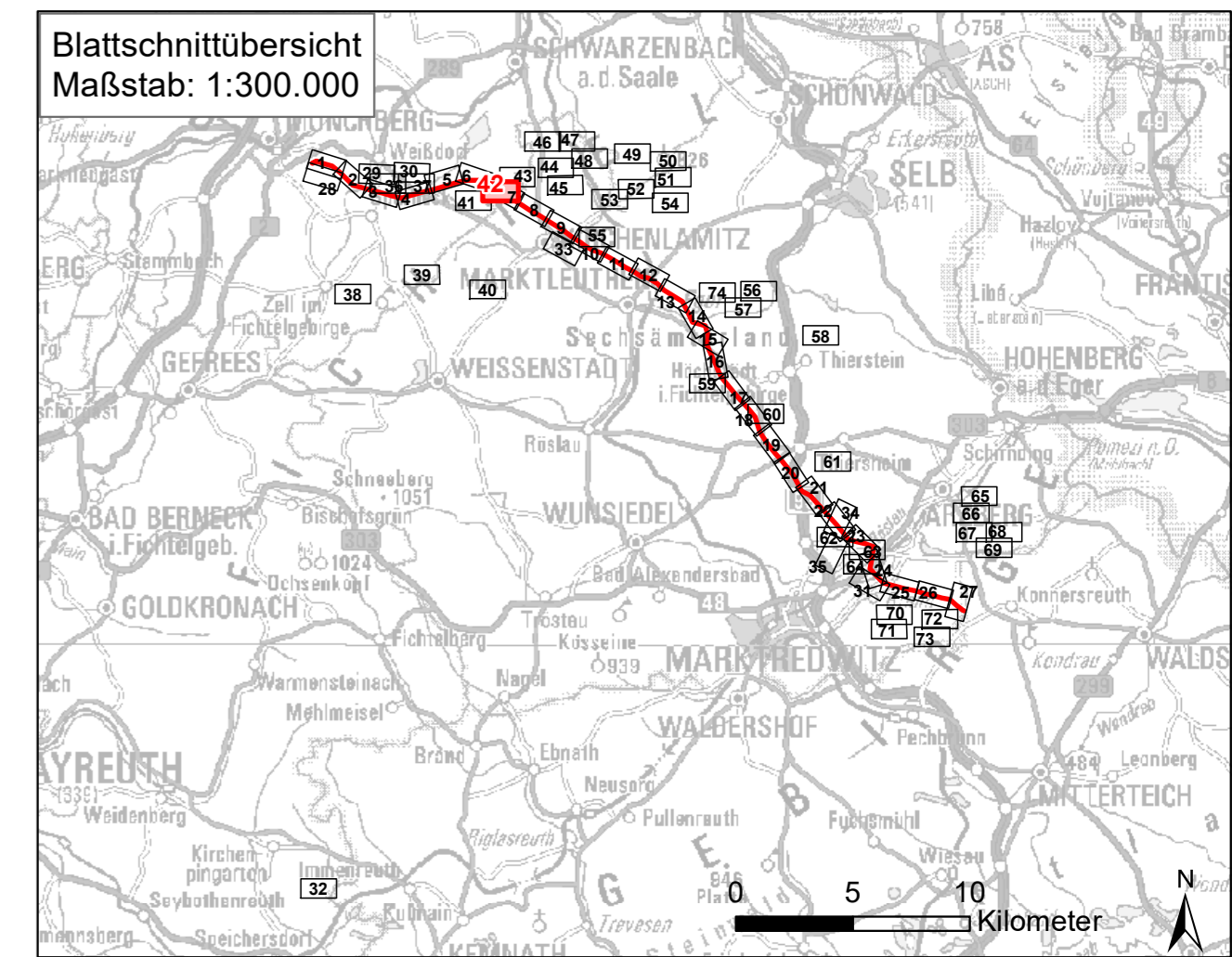


D48 Thüringisches-Fränkisches Mittelgebirge

Landkreis Hof
 Gemeinde Schwarzenbach a.d. Saale
 Gemarkung Hallersteiner Forst-Nordwest
 Flurnummer 1/0





BaySF Forstbetrieb Selb
 53 Hochstümpfe
 33 Fledermauskästen
 21 Großvogelkästen
 10 Kleinvogelkästen



Nr.	Art der Änderung	Datum	Zeichen

Unterlagen zum Planfeststellungsverfahren (2. Deckblatt)

Umweltstudie

Vorhabensträger:	TenneT TSO GmbH	
Bernecker Straße 70 95448 Bayreuth		
Ersteller:	TNL Umweltplanung	
Raiffeisenstraße 7 35410 Hungen Tel.: +49 (0) 6402/ 51 9621-0 Fax: +49 (0) 6402/ 51 9621-30		
ifuplan Institut für Umweltplanung und Raumentwicklung GmbH & Co. KG		
Amalienstraße 79 80799 München Tel.: +49 (0) 89/ 30 74 975-0 Fax: +49 (0) 89/ 30 74 975-25		
Vorhaben:	Ostbayererring – Ersatzneubau 380/110-kV-Höchstspannungsleitung Redwitz – Schwandorf einschließlich Rückbau der Bestandsleitung	
Abschnitt Umspannwerk Mechlenreuth – Regierungsbezirksgrenze Oberfranken / Oberpfalz (Ltg.Nr. B160)		
Unterlage:	Umweltstudie 42_cef07	
Maßnahmendetailplan – neuer Plan		
Unterlage- / Blatt-Nr.:	Blatt 5.2 / Blatt 42 von 34-74	bearbeitet: Altmann 24.03.2023
Maßstab:	1:2000	gezeichnet: Daube 24.03.2023
Blattgröße:	975 x 420 mm	geprüft: Marzelli / Bernshausen 24.03.2023
Aufgestellt: Bayreuth, den 31.03.2023		
i.V. Thomas Ehrhardt-Unglaub		i.V. Christian Miller
		
Planfestgestellt mit Beschluss der Regierung von Oberfranken vom 24.07.2023, Az. 22-3322-6/18 Bayreuth, 24.07.2023		
gez. Schneider Oberregierungsrat		

