




Landkreis Wunsiedel i. Fichtelgebirge  
 Gemeinde Kirchenlamitz  
 Gemarkung Hallersteiner Forst-Nordost  
 Flurnummer 6/0

BaySF Forstbetrieb Selb  
 5 Fledermauskästen  
 9 Großvogelkästen  
 1 Kleinvogelkästen

Nr.	Art der Änderung	Datum	Zeichen

**Unterlagen zum Planfeststellungsverfahren (1. Deckblatt)**

Umweltstudie

Vorhabensträger:	TenneT TSO GmbH	
	Bernecker Straße 70 95448 Bayreuth	
Ersteller:	TNL Umweltplanung	
	Raiffeisenstraße 7 35410 Hungen	Tel.: +49 (0) 6402/ 51 9621-0 Fax: +49 (0) 6402/ 51 9621-30
	ifuplan Institut für Umweltplanung und Raumentwicklung GmbH & Co. KG	
	Amalienstraße 79 80799 München	Tel.: +49 (0) 89/ 30 74 975-0 Fax: +49 (0) 89/ 30 74 975-25
Vorhaben:	<b>Ostbayernring – Ersatzneubau 380/110-kV-Höchstspannungsleitung Redwitz – Schwandorf einschließlich Rückbau der Bestandsleitung</b>	
	Abschnitt Umspannwerk Mechlenreuth – Regierungsbezirksgrenze Oberfranken / Oberpfalz (Ltg.Nr. B160)	
Unterlage:	Umweltstudie 45_cef010 Maßnahmendetailplan – neuer Plan	
Unterlage- / Blatt-Nr.:	Blatt 5.2 / Blatt 45 von 34-74	bearbeitet: Altmann 22.04.2022
Maßstab:	1:2000	gezeichnet: Daube 22.04.2022
Blattgröße:	975 x 420 mm	geprüft: Marzell / Bernshausen 22.04.2022
Aufgestellt:	Bayreuth, den 29.04.2022	Planfestgestellt mit Beschluss der Regierung von Oberfranken vom 24.07.2023, Az. 22-3322-6/18 Bayreuth, 24.07.2023
i.V. Thomas Ehrhardt-Unglaub	i.V. Christian Miller	
i.V. 	i.V. 	gez. Schneider Oberregierungsrat

**D48 Thüringisches-Fränkisches Mittelgebirge**