

84  
WA120-27.00  
DA-4-DE  
SF

- 530.00 -

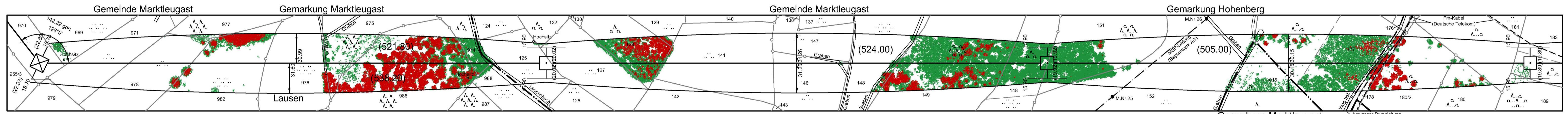
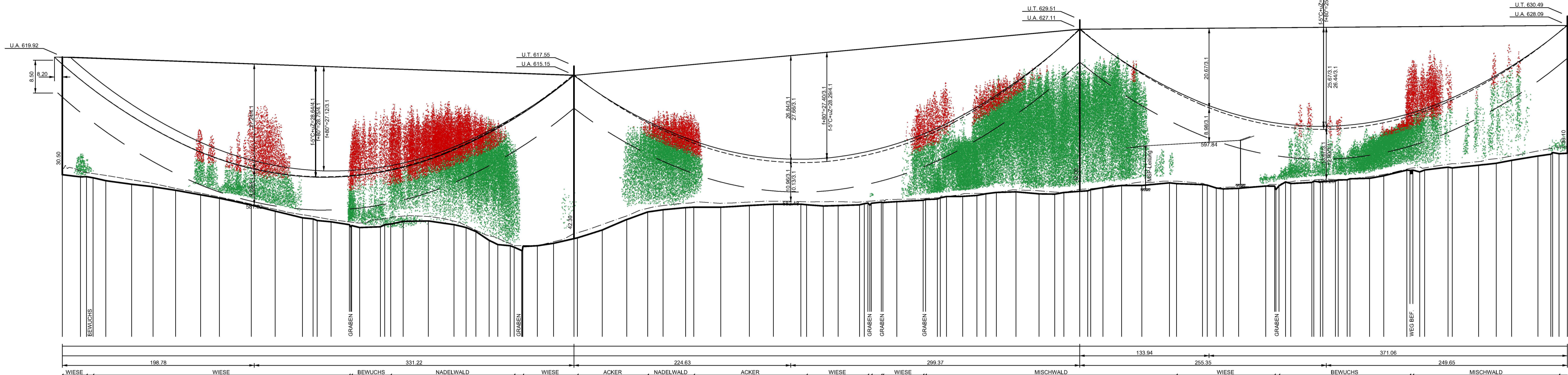
85  
T2-44.00  
DA-4-DE  
SF

- 524.00 -

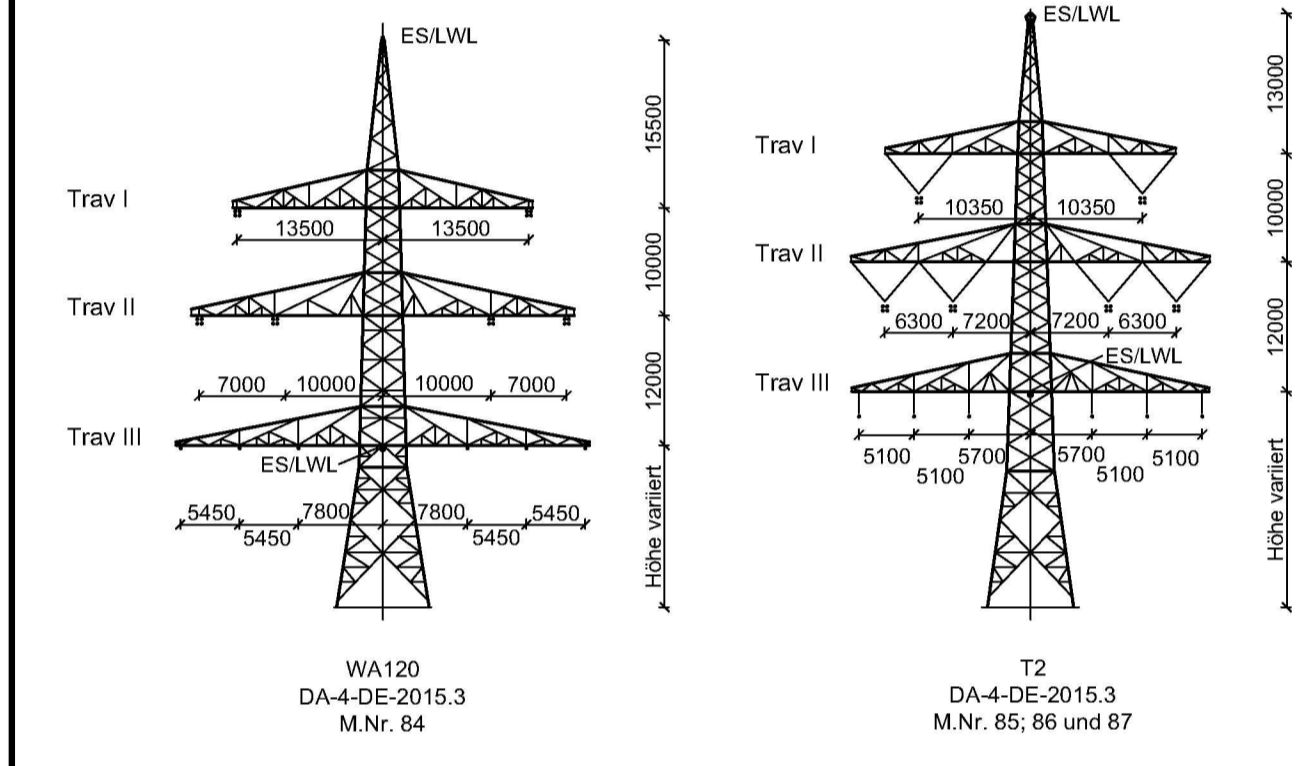
86  
T2-44.00  
DA-4-DE  
SF

- 505.00 -

87  
T2-32.00  
DA-4-DE  
SF



Vegetationspunkte mit Seilabstand < 3.50 m  
Vegetationspunkte mit Seilabstand >= 3.50 m



Unterlage 4.2  
tennet  
Taking power further

## 380/110-kV-Leitung Redwitz - Mechenreuth Ltg. Nr. B159

### LÄNGENPROFIL Mast-Nr. 84 - Mast-Nr. 87

#### 2. Deckblatt

DIN VDE-Bestimmung	: 0210/EN 50341/04.16 EIS 2 WIND 1 TEMP.: 80°C
Gestänge	: DA-4-DE-2015.3
Beseilung	: 2 x 3 x 4 x 565-AL17/2-ST1A; α = 46.0 N/mm <sup>2</sup> (380-kV)
Leiterselb	: 2 x 3 x 1 x 565-AL17/2-ST1A; α = 46.0 N/mm <sup>2</sup> (110-kV)
Erdselb	: 1 x 181-AL3/25-A20SA; α = 49.70 N/mm <sup>2</sup> ; Vogelschutzarmatur je 25 m
Luftkabel	: 1 x 281-AL3/25-A20SA; dngl. zum Leiterselb bei EDS (BAG)
Ketten	: DA = 7.00m, VK = 4.70m (380-kV); DA = 3.50m, DH = 2.40m (110-kV)
Seitliche Überhöhung	: 17.0 m rechts oder links aufgenommen
Datum der Profilaufnahme	: 04/2015

<b>Planfeststellungsunterlagen</b>		Satzungsgemäß ausgelegt in der Zeit vom ... zum ...	
Aufgestellt	17.08.2018	Zeit und Ort der Auslegung sind vor Auslegung ersichtlich bekannt gemacht worden.	
Firma <b>Omexom</b> Hochspannung GmbH		Einheit Meter	Dienststelle/Unterschrift
Maßstab Länge 1:2000 Höhe 1:500	Datum 13.12.2017	Name Küller	Planfeststellungsbehörde Planfeststellung mit Beschluss der Regierung von Oberfranken vom 08.11.2021 Az. 22-3322-5/18 Bayreuth, 08.11.2021
Beauftragter 13.12.2017	Gepr. 12.03.2018	Kühnemann	gez. Stadler Regierungsdirektorin
Zust.	Änderung	Datum	Blatt 38 / 58

