

Regionalplan Region Oberfranken-Ost (5)

Verordnung zur Änderung des Regionalplans

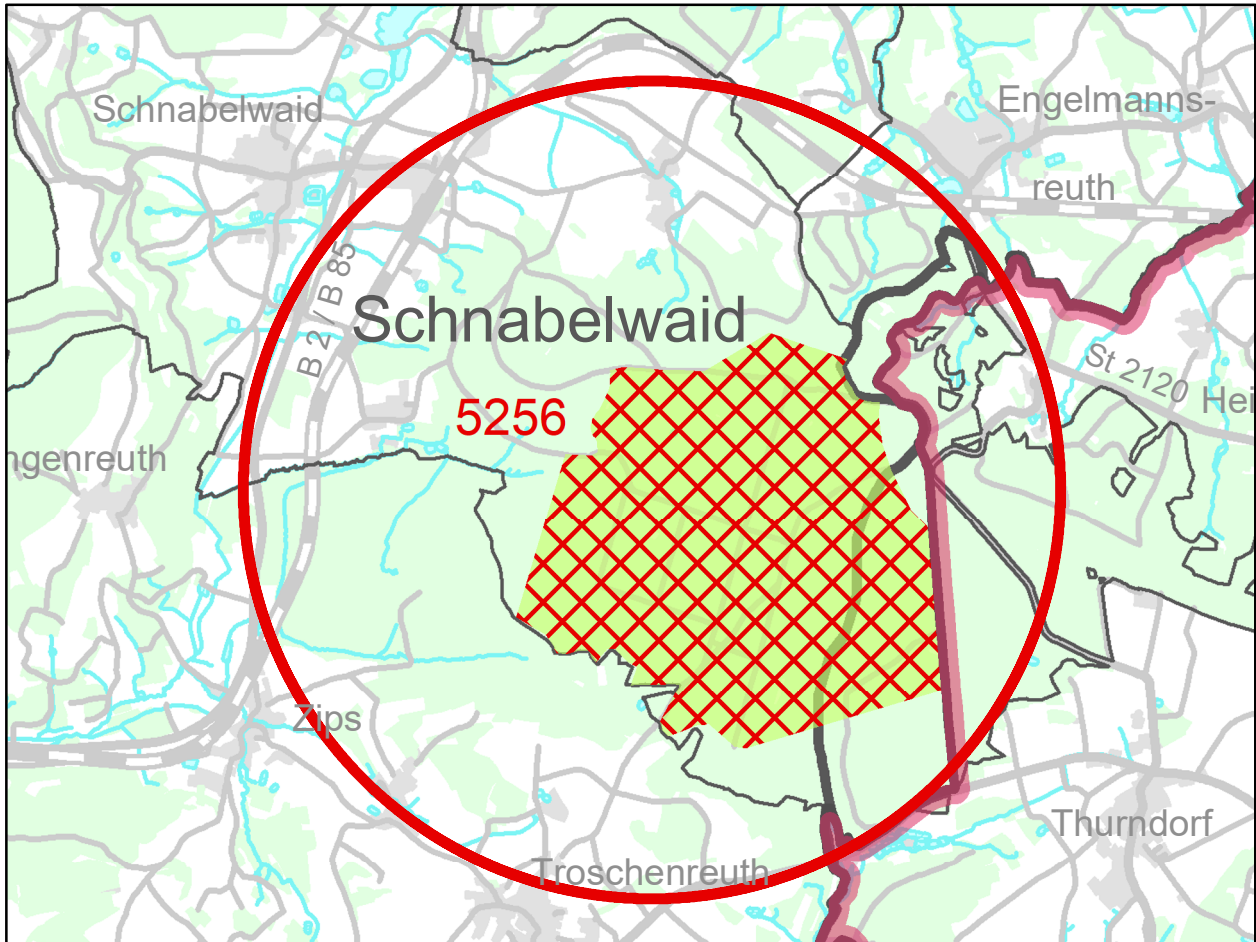
Tektur zu Karte 2 "Siedlung und Versorgung"

6.5.2 Windenergie;

Neuvorschlag für das Vorranggebiet für Windkraftanlagen 5256 Schnabelwaid-Südost, Markt Schnabelwaid, Landkreis Bayreuth


Beschluss des Planungsausschusses Oberfranken-Ost vom 06.05.2024


Beteiligungsverfahren



Ziele und Grundsätze der Raumordnung

Zeichnerisch verbindliche Darstellungen


 5256 Vorranggebiet für Windkraftanlagen

 Vorranggebiet für Windkraftanlagen - soll hinzukommen


Nachrichtliche Wiedergabe staatlicher Planungsziele

 Regionsgrenze

Verwaltungsgrenzen


 Grenzen der Gemeinden

 Grenzen der Landkreise und kreisfreien Städte

 Grenze des Regierungsbezirkes

 bestehende Windenergieanlagen (Stand: 01.04.2024)

Maßstab 1:50.000



Bearbeiter: Regionsbeauftragter für die Region Oberfranken-Ost bei der Regierung von Oberfranken

Kartengrundlage: Nutzung der Geobasisdaten der Bayerischen Vermessungsverwaltung

Kartographie: Regierung von Oberfranken

Geobasisdaten: ©Bayerische Vermessungsverwaltung

Herausgeber: Regionaler Planungsverband Oberfranken-Ost